

Wałcz, dnia 29 stycznia 2024 r.

**AB.6740.147.2023.MP.JL**

**DECYZJA nr 18 / 2024**

Na podstawie art. 28, art. 33 ust. 1, art. 34 ust. 4 i art. 36 ustawy z dnia 7 lipca 1994 r. Prawo budowlane (t.j. Dz. U. 2023 r. poz. 682 z późn. zm.) dalej p.b. oraz art. 104 ustawy z dnia 14 czerwca 1960 r. Kodeks postępowania administracyjnego (Dz. U. 2023 r. poz. 775 z późn. zm.) dalej k.p.a.,  
po rozpatrzeniu wniosku o pozwolenie na budowę z dnia 14.07.2023 r.

zatwierdzam projekt zagospodarowania działki i architektoniczno – budowlany  
i udzielam pozwolenia na budowę

dla

**Powiat Szczecinecki**  
**ul. Warcisława IV 16, 78-400 Szczecinek**

obejmujące:

**przebudowa drogi powiatowej nr 1256Z ul. Brzeźnickiej w Białym Borze**  
**na odcinku od skrzyżowania z DK25 do przejazdu kolejowego**  
**wraz z budową parkingów**

**Biały Bór, ul. Brzeźnicka,**  
**jednostka ewidencyjna 321503\_4 Biały Bór Miasto,**  
**obręb 0008 Biały Bór 08**  
**działki oznaczone geodezyjnie numerami 8, 36, 31/21, 31/17, 31/18, 31/5, 10, 45**

**inż. Bogdan Misiura** – uprawnienia budowlane do projektowania bez ograniczeń w specjalności drogowej numer ZAP/0054/POOD/04, zaświadczenie o przynależności do Izby Inżynierów ZAP/BD/2119/01,

**inż. Mariusz Dymecki** – uprawnienia budowlane do projektowania bez ograniczeń w zakresie instalacji sanitarnych numer uprawnień ZAP/0067/POOS/08, zaświadczenie o przynależności do izby Inżynierów ZAP/IS/0226/08,

z zachowaniem następujących warunków:

- 1) zgodnie z art. 42 ust. 1 ustawy p.b. przed rozpoczęciem robót budowlanych inwestor jest obowiązany:
  - zapewnić sporządzenie projektu technicznego w przypadkach określonych w art. 42 ust. 1 pkt 1 ustawy p.b.,
  - ustanowić kierownika budowy zgodnie z art. 42 ust. 1 pkt 2 ustawy p.b.,
- 2) zgodnie z art. 45 w przypadku robót budowlanych wymagających ustanowienia kierownika budowy prowadzi się dziennik budowy zgodnie z przepisami rozdziału 5a,
- 3) zgodnie z art. 45 a ustawy p.b. przed rozpoczęciem budowy, kierownik budowy obowiązany jest zabezpieczyć teren budowy lub rozbiórki.

**U Z A S A D N I E**

W dniu 14.07.2023 r. wpłynął wniosek Powiatu Szczecineckiego, z dnia 05.07.2023 r., złożony przez pełnomocnika Pana Bogdana Misiura, zam. w m. Karnieszewice 45A, 76-004 Sianów, w sprawie udzielenia pozwolenia na budowę drogi powiatowej nr 1256Z ul. Brzeźnicka w Białym Borze na odcinku od skrzyżowania z DK25 do przejazdu kolejowego, jednostka ewidencyjna Biały Bór – Miasto, obręb Nr 0008 Biały Bór 08, na działkach oznaczonych numerami 8, 36, 31/17, 31/21, 31/18, 31/5, 10, 45.

Starosta Wałecki został wyznaczony przez Wojewodę Zachodniopomorskiego postanowieniem znak AP-1.7840.5.51.2023.DK z dnia 11.07.2023 r. jako organ właściwy do rozpatrzenia wniosku dotyczącego wydania decyzji o pozwoleniu na ww. budowę.

Do wniosku dołączono dokumentację wymaganą zgodnie z art. 33 ust. 2 ustawy p.b. Organ stwierdził, iż wniosek jest kompletny.

Ustalono strony postępowania, obszarem oddziaływania projektowanej inwestycji zostały objęte działki na których projektują się inwestycję tj. działki numer 8, 36, 31/17, 31/21, 31/18, 31/5, 10, 45 w m. Biały Bór. Zgodnie z art. 61 § 4 oraz art. 10 k.p.a, w dniu 20.07.2023 r. zawiadomiono strony o wszczęciu postępowania administracyjnego w sprawie wydania przedmiotowego pozwolenia oraz o możliwości zapoznania się ze złożonymi dokumentami i wniesieniu uwag i zastrzeżeń. W wyznaczonym terminie strony nie wniosły uwag i zastrzeżeń do realizacji przedmiotowej inwestycji.

Organ po przeanalizowaniu dokumentacji załączonej do wniosku na podstawie art. 35 ust. 3 pr. bud., postanowieniem z dnia 03.08.2023 r. nałożył na inwestora, obowiązek uzupełnienia oraz poprawienia nieprawidłowości w złożonym projekcie budowlanym i dokumentacji, w terminie 30 dni od daty doręczenia postanowienia. Postanowienie skutecznie doręczono do pełnomocnika dnia 07.08.2023 r.

W dniu 07.09.2023 r. wpłynął wniosek pełnomocnika inwestora, w którym wystąpił o zawieszenie postępowania administracyjnego w sprawie wydania pozwolenia na budowę. Zgodnie z art. 98 § 1 k.p.a, w dniu 11.09.2023 r. zawiadomiono strony o możliwości zajęcia stanowiska co do złożonego wniosku o zawieszenie postępowania w terminie 7 dni od dnia doręczenia niniejszego zawiadomienia. W wyznaczonym terminie strony nie wniosły uwag i zastrzeżeń w sprawie zawieszenia wyżej wymienionego postępowania. W związku z powyższym organ przechylił się do wniosku i postanowieniem z dnia 22.09.2023 r. zawiesił postępowanie w przedmiotowej sprawie.

Dnia 25.01.2024 r. pełnomocnik inwestora złożył wniosek o podjęcie zawieszonego postępowania, przedkładając jednocześnie dokumenty uzupełniające postanowienie z dnia 03.08.2023 r. w tym m.in. korektę wniosku w zakresie nazwy zamierzenia budowlanego o treści jak w sentencji niniejszej decyzji oraz decyzję Burmistrza Białego Boru Nr 5/2023 o ustaleniu lokalizacji inwestycji celu publicznego z dnia 24. 08.2023 r. znak PP.6733.5.2023.AM. W dniu 26.01.2024 r. organ podjął zawieszone postępowanie.

Po przeanalizowaniu dokumentów, na podstawie art. 35 ust. 1. p.b. organ stwierdził zgodność projektu budowlanego z zapisami ww. decyzji o lokalizacji inwestycji celu publicznego, zgodność projektu zagospodarowania działki z przepisami w tym techniczno – budowlanymi, jak również to, iż projekt zagospodarowania działki wraz z projektem architektoniczno – budowlanym jest kompletny i posiada wymagane opinie, uzgodnienia, pozwolenia, zgodnie z art. 33 ust. 2 pkt 10, posiadanie przez projektanta odpowiednich uprawnień budowlanych oraz przynależność projektanta do właściwej izby samorządu zawodowego oraz, iż inwestycja ta nie należy do przedsięwzięć, o których mowa w art. 71 ustawy z dnia 3 października 2008 r. o udostępnianiu informacji o środowisku i jego ochronie, udziale społeczeństwa w ochronie środowiska oraz o ocenach oddziaływania na środowisko i nie kwalifikuje się do grupy przedsięwzięć wymienionych w katalogu rozporządzenia Rady Ministrów z dnia 10 września 2019 r. w sprawie określenia rodzajów przedsięwzięć mogących znacząco oddziaływać na środowisko

Autor projektu złożył oświadczenie o sporządzeniu projektu budowlanego zgodnie z obowiązującymi przepisami oraz zasadami wiedzy technicznej (zgodnie z art. 34 ust. 3d pkt 3 ustawy p.b.). Zatwierdzenie projektu budowlanego nie narusza ogólnej zasady odpowiedzialności projektanta za rozwiązanie przyjęte w projekcie.

Biorąc powyższe pod uwagę oraz to, iż przedłożony projekt budowlany spełnia wymogi określone w art. 35 ust. 1 p.b., zgodnie z art. 28 ustawy p.b., orzeczono jak w sentencji decyzji.

Decyzja o pozwoleniu wygasa, jeżeli budowa nie została rozpoczęta przed upływem trzech lat od dnia, w którym stała się ostateczna lub budowa została przerwana na okres dłuższy niż trzy lata, zgodnie z art. 37 ust. 1 p.b.

Od niniejszej decyzji stronie przysługuje odwołanie do Wojewody Zachodniopomorskiego za pośrednictwem Starosty Wałeckiego, w terminie 14 dni od dnia jej doręczenia. Przed upływem terminu do wniesienia odwołania stronie przysługuje również prawo zrzeczenia się odwołania. Z dniem doręczenia Staroście Wałeckiemu oświadczenia przez stronę o zrzeczeniu się prawa do wniesienia odwołania niniejsza decyzja stanie się ostateczna i prawomocna.



## ADNOTACJA DOTYCZĄCA OPŁATY SKARBOWEJ:

Zwolniono z opłaty skarbowej na podstawie art. 7 pkt 3 ustawy o opłacie skarbowej (t.j. Dz. U. z 2023 r. poz. 2111).



(pieczęć okrągła)

z up. STAROSTY

Julia Lesna

Naczelnik Wydziału

Architektury i Budownictwa

(pieczęć imienna i podpis osoby upoważnionej do wydania decyzji)

Załącznikiem do niniejszej decyzji jest projekt budowlany, składający się z:

- 1) projektu zagospodarowania terenu – załącznik nr 1
- 2) projektu architektoniczno – budowlanego – załącznik nr 2
- 3) załączników – załącznik nr 3

projekt otrzymują po 1 egz. Inwestor, 1 egz. PINB, 1 egz. WAiBa/a).

### Otrzymuje:

- 1) Powiat Szczecinecki, 78-400 Szczecinek, ul. Wacławowa IV 16  
za pośrednictwem pełnomocnika Pan Bogdan Misiura
- 2) Gmina Biały Bór, 78-426 Biały Bór, ul. Słupska 10
- 3) Powiatowy Zarząd Dróg w Szczecinku, 78-400 Szczecinek, ul. Wacławowa IV 16
- 4) „MD BUDINVEST” Sp. z o. o., 78-425 Biały Bór, ul. Brzeźnicka 41
- 5) Pani Katarzyna Drożdżel

### Do wiadomości:

- 1) Burmistrz Białego Boru, 78-426 Biały Bór, ul. Słupska 10
- 2) Powiatowy Inspektor Nadzoru Budowlanego, 78-400 Szczecinek, ul. 28 Lutego 16
- 3) WAiB a/a.

### Pouczenie:

1. Inwestor jest obowiązany zawiadomić organ nadzoru budowlanego oraz projektanta sprawującego nadzór nad zgodnością realizacji budowy z projektem o zamierzonym terminie rozpoczęcia robót budowlanych, dla których wymagane jest uzyskanie decyzji o pozwoleniu na budowę (zob. art. 41 ust. 4 i 4a ustawy p.b.)
2. Do użytkowania obiektu budowlanego, na budowę, którego wymagane jest pozwolenie na budowę, można przystąpić, z zastrzeżeniem art. 55 i art. 57 ustawy p.b., po zawiadomieniu właściwego organu nadzoru budowlanego o zakończeniu budowy, jeżeli organ ten, w terminie 14 dni od dnia doręczenia zawiadomienia, nie zgłosi sprzeciwu w drodze decyzji (zob. art. 54 ustawy p. b.). Przed przystąpieniem do użytkowania obiektu budowlanego inwestor jest obowiązany uzyskać decyzję o pozwoleniu na użytkowanie, jeżeli na budowę obiektu budowlanego jest wymagane pozwolenie na budowę i jest on zaliczony do kategorii: V, IX-XVI, XVII (z wyjątkiem warsztatów rzemieślniczych, stacji obsługi pojazdów, myjni samochodowych i garaży do pięciu stanowisk włącznie), XVIII (z wyjątkiem obiektów magazynowych: budynki składowe, chłodnie, hangary i wiaty, a także budynków kolejowych: nastawnie, podstacje trakcyjne, lokomotywnie, wagonownie, strażnice przejazdowe i myjnie taboru kolejowego), XX, XXII (z wyjątkiem placów składowych, postojowych i parkingów), XXIV (z wyjątkiem stawów rybnych), XXVII (z wyjątkiem jazów, wałów przeciwpowodziowych, opasek i ostróg brzegowych oraz rowów melioracyjnych), XXVIII-XXX (zob. art. 55 ust. 1 pkt 1 ustawy p.b.).
3. Inwestor może przystąpić do użytkowania obiektu budowlanego przed wykonaniem wszystkich robót budowlanych pod warunkiem uzyskania decyzji o pozwoleniu na użytkowanie wydanej przez właściwy organ nadzoru budowlanego (zob. art. 55 ust. 1 pkt 3 ustawy p.b.).
4. Inwestor zamiast dokonania zawiadomienia o zakończeniu budowy może wystąpić z wnioskiem o wydanie decyzji o pozwoleniu na użytkowanie (zob. art. 55 ust. 2 ustawy p.b.).
5. Przed wydaniem decyzji w sprawie pozwolenia na użytkowanie obiektu budowlanego właściwy organ nadzoru budowlanego przeprowadzi obowiązkową kontrolę budowy (zob. art. 59 ust. 1 ustawy p.b.). Wniosek o udzielenie pozwolenia na użytkowanie stanowi wezwanie właściwego organu do przeprowadzenia obowiązkowej kontroli budowy (zob. art. 57 ust. 6 ustawy p.b.)

## DECYZJA NR 5/2023

### O USTALENIU LOKALIZACJI INWESTYCJI CELU PUBLICZNEGO

---

Na podstawie:

- art. 104 ustawy z dnia 14 czerwca 1960 r. Kodeks postępowania administracyjnego (t.j. Dz. U. z 2023 r. poz. 775 ze zm.).
- art. 50 ust 1, art. 51 ust. 1 pkt. 2, art. 53, art. 54, art. 4 ust. 2 pkt 1 ustawy z dnia 27 marca 2003 r. o planowaniu i zagospodarowaniu przestrzennym (t.j. Dz. U. z 2023 r. poz. 977 ze zm.) oraz art. 6 pkt 1 ustawy z dnia 21 sierpnia 1997 r. o gospodarce nieruchomościami (j.t. Dz. U. z 2021 r., poz. 1988)

po rozpatrzeniu wniosku z 22.06.2023 r. ( uzupełnionego dnia 18 lipca 2023 r.) złożonego przez P. Bogdana Misiurę zam. Karnieszewice 45A, 76-004 Sianów działającego w imieniu i na rzecz Powiatu Szczecineckiego ul. Wacławowa IV 16, 78-400 Szczecinek w sprawie ustalenia lokalizacji inwestycji celu publicznego dla inwestycji polegającej na przebudowie drogi powiatowej nr 1256Z ul. Brzeźnickiej w Białym Borze na odcinku od skrzyżowania z DK25 do przejazdu kolejowego na działce nr: 8, 10, 36, 31/21, 31/17, 31/18, 31/5, 45, obręb 08 m. Biały Bór- gmina Biały Bór;

i dokonaniu analizy:

- 1) funkcji i cech zagospodarowania terenu w zakresie warunków określonych w art. 61 ust. 1 ustawy o planowaniu i zagospodarowaniu przestrzennym;
- 2) warunków i zasad zagospodarowania terenu oraz jego zabudowy, wynikających z przepisów odrębnych;
- 3) stanu faktycznego i prawnego terenu, na którym przewiduje się realizację inwestycji,

w uzgodnieniu z:

- Generalną Dyрекcją Dróg Krajowych i Autostrad
- Zachodniopomorskim Wojewódzkim Konserwatorem Zabytków w Szczecinie
- Powiatowym Zarządem Dróg w Szczecinku
- PKP Polskie Linie Kolejowe S.A. Zakład Linii Kolejowych w Gdyni
- Państwowym Gospodarstwem Wodnym Wody Polskie, Zarząd Zlewni w Pile
- Zarządca Dróg Gminnych w Białym Borze

### USTALAM NASTĘPUJĄCE WARUNKI LOKALIZACJI INWESTYCJI CELU PUBLICZNEGO

#### 1. Rodzaj inwestycji:

Przebudowa drogi powiatowej nr 1256Z ul. Brzeźnickiej w Białym Borze na odcinku od skrzyżowania z DK25 do przejazdu kolejowego na działce nr: 8, 10, 36, 31/21, 31/17, 31/18, 31/5, 45, obręb 08 m. Biały Bór- gmina Biały Bór.

#### 2. Warunki i szczegółowe zasady zagospodarowania terenu oraz jego zabudowy wynikające z przepisów odrębnych, a w szczególności w zakresie:



**a) warunków i wymagań ochrony i kształtowania ładu przestrzennego:**

- orientacyjny przebieg projektowanej inwestycji do sprecyzowania na etapie projektu budowlanego pokazano na kopii mapy zasadniczej stanowiącej załącznik Nr 1/1;
- funkcja zabudowy i zagospodarowania terenu – teren objęty granicą Inwestycji związany z infrastrukturą techniczną, drogową, poszerzenie jezdni do 6,0m
- chodniki obustronne na odcinku od DK25 do ul. Lipowej
- chodnik jednostronny na całej długości przebudowy
- budowa parkingu dla samochodów osobowych oraz ciężarowych na działce nr 31/21, 31/18, 31/17
- **budowa parkingu częściowo na działce nr 45**
- szczegółowe warunki i wymagania dotyczące inwestycji muszą być zgodne z obowiązującymi przepisami, odległościami od budynków, obiektów i sieci oraz uzyskanymi warunkami technicznymi;

**b) ochrony środowiska i zdrowia ludzi oraz dziedzictwa kulturowego i zabytków oraz dóbr kultur współczesnej**

- stosownie do przepisów ustawy z dnia 3 lutego 1995 r. o ochronie gruntów rolnych i leśnych (Dz.U. z 2015 r. poz. 909, z późn. zm.) - teren, na którym ustalono niniejsze warunki zabudowy, Nie wymaga uzyskania zgody na zmianę przeznaczenia gruntów rolnych i leśnych na cele nierolnicze i nieleśne;
- w związku z położeniem planowanej inwestycji poza granicami terenów górniczych ustanawianych na podstawie ustawy z dnia 4 lutego 1994 roku - Prawo geologiczne i górnicze (Dz. U. z 2016 r. poz. 1131, z późn. zm.), w niniejszej decyzji nie ustala się warunków ochrony obiektów budowlanych na terenach górniczych.
- teren inwestycji nie podlega ochronie z tytułu występowania obszarów lub obiektów objętych formami ochrony ustalonymi na podstawie przepisów ustawy z dnia 16.04.2004r. o ochronie przyrody (Dz. U. z 2016 r. poz. 2134, z późn. zm.):
- zabrania się prowadzenia i lokalizacji przedsięwzięć mogących zawsze i potencjalnie znacząco oddziaływać na środowisko określonych w przepisach szczególnych;
- zabrania się:
  - wykonywania prac ziemnych trwale zniekształcających rzeźbę terenu oraz dokonywania zmian stosunków wodnych;
  - zakazuje się tymczasowego zagospodarowania, urządzania i użytkowania terenu;
  - należy zastosować takie rozwiązania techniczne i technologiczne, które nie spowodują przekroczeń standardów jakości środowiska poza terenem inwestycji;
- teren inwestycji podlega ochronie konserwatorskiej z tytułu występowania obszarów lub obiektów objętych formami ochrony ustalonymi na podstawie przepisów ustawy z dnia 23.07.2003 r. o ochronie zabytków i opiece nad zabytkami (t.j. Dz. U. 2021 r. poz. 710 z późn. zm.). Przedmiotowa inwestycja zlokalizowana jest częściowo na terenie stanowiska archeologicznego zewidencjonowanego jako: Biały Bór, stan. 26, AZP 21-27/32, datowanego na późne średniowiecze. Wykonywanie prac ziemnych na zabytkach, jakimi są stanowiska archeologiczne, przyczynia się do zniszczenia obiektów ziemnych związanych z osadnictwem pradziejowym i średniowiecznym. Z uwagi na ten fakt, zgodnie z cyt. ustawą o ochronie zabytków i opiece nad zabytkami, na terenach zabytkowych, gdzie mają być prowadzone prace ziemne, muszą być przeprowadzone ratownicze badania archeologiczne. W przypadku planowania prac ziemnych w granicach stref ochronnych stanowisk archeologicznych Inwestora obowiązuje opiniowanie zakresu robót ziemnych z Wojewódzkim Urzędem Ochrony Zabytków w Szczecinie i rozpoczęcie prac ziemnych związanych z tą inwestycją uzależnia się od uzyskania stosownego pozwolenia od Zachodniopomorskiego Wojewódzkiego Konserwatora Zabytków.

**c) obsługi w zakresie infrastruktury technicznej i komunikacji -**

- układ komunikacyjny dla wnioskowanego terenu zapewniony jest w oparciu o istniejące

- drogi objęte wnioskiem;
- obsługa komunikacyjna w zakresie miejsc postojowych – nie dotyczy.
- zaopatrzenie w energię elektryczną – nie dotyczy.
- zaopatrzenie w wodę – nie dotyczy.
- odprowadzanie ścieków bytowych – nie dotyczy.
- zaopatrzenie w gaz – nie dotyczy.
- odprowadzanie wód opadowych – powierzchniowo na terenie własnym- w sposób niepowodujący zakłóceń stosunków wodnych na gruntach przyległych poprzez systemy rozsączania wód opadowych
- zaopatrzenie w ciepło – nie dotyczy.
- inwestycję należy realizować w uzgodnieniu z zarządzającymi oraz użytkownikami istniejących urządzeń infrastruktury technicznej w obszarze inwestycji;

**d) wymagań dotyczących ochrony interesów osób trzecich:**

- decyzja o ustaleniu lokalizacji inwestycji celu publicznego nie rodzi praw do terenu oraz nie narusza prawa własności i uprawnień osób trzecich;
- obiekt budowlany wraz ze związanymi z nim urządzeniami budowlanymi należy, biorąc pod uwagę przewidywany okres użytkowania, projektować i budować, zapewniając poszanowanie występujących w obszarze oddziaływania obiektu uzasadnionych interesów osób trzecich;
- wejście na teren inwestycji i tereny sąsiednie wymaga uzgodnienia i porozumienia z jego dysponentami oraz uporządkowania i przywrócenia poprzednich walorów terenów, gruntu i budowli po zakończeniu realizacji inwestycji;

**3. Linie rozgraniczające teren inwestycji -**

- zakres inwestycji oznaczono na załączniku mapowym w skali 1:500 - stanowiącym załącznik Nr 1/1 do niniejszej decyzji.

**Uzasadnienie**

W dniu 22.06.2023 r. Pan Bogdan Misiura zam. Karnieszewice 45A, 76-004 Sianów działający w imieniu i na rzecz Powiatu Szczecineckiego ul. Warcisława IV 16, 78-400 Szczecinek wystąpiła z wnioskiem o ustalenie warunków lokalizacji inwestycji celu publicznego dla inwestycji polegającej na przebudowie drogi powiatowej nr 1256Z ul. Brzeźnickiej w Białym Borze na odcinku od skrzyżowania z DK25 do przejazdu kolejowego na działce nr: 8, 10, 36, 31/21, 31/17, 31/18, 31/5, 45, obręb 08 m. Białą Bór-gmina Białą Bór.

Działki określone w decyzji nie są objęte miejscowym planem zagospodarowania przestrzennego oraz obowiązkiem sporządzenia planu, w związku z czym, postępowanie w sprawie wydania warunków zabudowy zostało przeprowadzone na zasadach i w trybie określonym w ustawie z dnia 27 marca 2003 roku o planowaniu i zagospodarowaniu przestrzennym (t.j. Dz. U. z 2023 r. poz. 977 z późn. zm.).

Pismem z dnia 20 lipca 2023 r. przez wywieszenie obwieszczenia na tablicy ogłoszeń tutejszego Urzędu oraz publikacji w BIP, na podstawie art. 61 § 1 i 4 Kodeksu postępowania administracyjnego strony zostały zawiadomione o wszczęciu postępowania administracyjnego w przedmiotowej sprawie i możliwości wypowiedzenia się co do zebranych materiałów.

Warunki ustalono na podstawie przeprowadzonej analizy funkcji zabudowy i zagospodarowania terenu.

Przeprowadzona analiza funkcji oraz cech zabudowy i zagospodarowania terenu zgodnie z art. 61 ust. 1 ustawy z dnia 27 marca 2003 r. o planowaniu i zagospodarowaniu przestrzennym (t.j. Dz. U. z 2023 r. poz. 977 z późn. zm.) oraz zgodnie z przepisami Rozporządzenia Ministra Infrastruktury z dnia 26.08.2003 roku w sprawie sposobu ustalania wymagań dotyczących nowej zabudowy i zagospodarowania terenu w przypadku braku



miejscowego planu zagospodarowania przestrzennego (Dz. U. Nr 164 poz. 1588 z późn. zm.), wykazała, iż wymienione w decyzji działki, w obszarze określonym liniami rozgraniczającymi, mogą być zagospodarowane na podstawie złożonego wniosku, z zachowaniem warunków ustalonych decyzją. Parametry określone w decyzji, zgodne są z wnioskiem Inwestora.

Projekt decyzji został uzgodniony z:

- Generalną Dyрекcyją Dróg Krajowych i Autostrad Oddział w Szczecinie - Postanowienie znak O/SZ.Ż-3.4351.183.2023.rm z dnia 1.08.2023 r. (wpł. do tut. Urzędu w dn. 2.08.2023 r.) uzgodniono projekt decyzji z następującym uzasadnieniem:

Generalna Dyrekcja Dróg Krajowych i Autostrad opiniuje pozytywnie projekt decyzji o ustaleniu lokalizacji celu publicznego w odniesieniu do obszarów przyległych do pasa drogowego.

W odniesieniu do działek znajdujących się w pasie drogowym GDDKiA, jako zarządcą drogi działa w oparciu o przepisy ustawy o drogach publicznych. W zakresie tym wnosi następujące uwagi:

- w/w inwestycję należy projektować w taki sposób, aby realizacja i eksploatacja inwestycji nie powodowały zagrożeń dla bezpieczeństwa ruchu drogowego poprzez niszczenie lub uszkodzanie drogi i jej urządzeń albo zmniejszanie jej trwałości. W szczególności zabrania się: niszczenia rowów, skarp, nasypów i wykopów; usuwania, niszczenia i uszkodzania zadrzewień przydrożnych,
- projekt techniczny (3 egz. planu, w skali 1:500) dowiązania planowanej inwestycji do istniejącej jezdni i chodnika jednostronnego w pasie drogowym drogi krajowej wraz z zakresem obejmującym dowiązanie projektowanego chodnika w ww. pasie drogowym dla wskazanego w projekcie decyzji, cyt.: „chodnika obustronnego na odcinku od DK25 do ul. Lipowej” wraz z odwodnieniem należy złożyć do uzgodnienia w tut. Oddziale GDDKiA.

Niniejsze postanowienie nie rodzi żadnych praw do nieruchomości i nie zwalnia inwestora od obowiązku uzyskania od zarządu drogi zgód i pozwoleń w trybie ustawy o drogach publicznych.

- Zachodniopomorskim Wojewódzkim Konserwatorem Zabytków w Szczecinie - Postanowienie nr 701.2023.K znak ZARCH.K.5151.177.2023.MJ z dnia 7.08.2023 r. (wpł. do tut. Urzędu w dniu 9.08.2023 r.) uzgodnić ze stanowiska konserwatorskiego powyższy projekt decyzji.

Wnioskiem z dnia 20 lipca 2023r. znak: PP.6733.5.2023.AM Burmistrz Białego Boru wystąpił o uzgodnienie projektu decyzji o lokalizacji inwestycji celu publicznego dla inwestycji polegającej na przebudowie drogi powiatowej nr 1256Z ul. Brzeźnickiej w Białym Borze na odcinku od skrzyżowania z DK25 do przejazdu kolejowego, na działkach nr 8, 10, 36, 31/21, 31/17, 31/18, 31/5, 45 obręb 08 w Białym Borze. W wyniku postępowania administracyjnego stwierdzono, że przedmiotowa inwestycja zlokalizowana jest częściowo na terenie stanowiska archeologicznego zewidencjonowanego jako: Biały Bór, stan. 26, AZP 21-27/32, datowanego na późne średniowiecze. Wykonywanie prac ziemnych na zabytkach, jakimi są stanowiska archeologiczne, przyczynia się do zniszczenia obiektów ziemnych związanych z osadnictwem pradziejowym i średniowiecznym. Z uwagi na ten fakt, zgodnie z cyt. ustawą o ochronie zabytków i opiece nad zabytkami, na terenach zabytkowych, gdzie mają być prowadzone prace ziemne, muszą być przeprowadzone ratownicze badania archeologiczne. Zgodnie z art. 54 pkt 2 b cyt. ustawy o planowaniu i zagospodarowaniu przestrzennym, decyzja o lokalizacji inwestycji celu publicznego winna zawierać warunki dotyczące ochrony zabytków. Treść projektu decyzji nie budzi zastrzeżeń ze stanowiska konserwatorskiego. W związku z powyższym postanowiono jak w sentencji.

- Powiatowym Zarządem Dróg w Szczecinku - Postanowienie znak PZD.2.440.42.2023 z dnia 1.08.2023 r. (wpł. do tut. Urzędu w dniu 3.08.2023 r.) - uzgodniono bez wnoszenia uwag do projektu decyzji

- PKP Polskie Linie Kolejowe S.A. Zakład Linii Kolejowych w Gdyni - pismo znak IZ11INSA.2132.16.2023.MW z dnia 1.08.2023 r. uzgodniono bez wnoszenia uwag do projektu decyzji
- Państwowym Gospodarstwem Wodnym Wody Polskie, Zarząd Zlewni w Pile - postanowienie znak BD.ZPU.2.521.968.2023 z dnia 26.07.2023 r. Uzgodniono ww. inwestycje w zakresie melioracji wodnych, o których mowa w art. 53 ust. 4 pkt. 6, ustawy z dnia 27 marca 2003 r. o planowaniu i zagospodarowaniu przestrzennym. Na obszarze planowanej inwestycji, na działkach o nr ewid. 8, 10, 36, 31/21, 31/17, 31/18, 31/5, 45 położonych w obrębie 08 Biały Bór, gmina Biały Bór, nie występują urządzenia melioracji wodnych, ujęte w ewidencji urządzeń melioracji wodnych oraz zmeliorowanych gruntów prowadzonej przez Wody Polskie.
- Zarządca Dróg Gminnych w Białym Borze - uzgodniono bez wnoszenia uwag do projektu decyzji.

### Pouczenie

Niniejsza decyzja uprawnia Inwestora do ubiegania się o pozwolenie na budowę dla określonego w decyzji zamierzenia budowlanego.

Niniejsza decyzja nie rodzi praw do terenu oraz nie narusza prawa własności i uprawnień osób trzecich.

Wnioskodawcy, który nie uzyskał prawa do terenu, nie przysługuje roszczenie o zwrot nakładów poniesionych w związku z otrzymaną decyzją ustalającą warunki zabudowy.

Niniejsza decyzja wygaśnie, jeżeli:

- 1) inny wnioskodawca uzyska pozwolenie na budowę,
- 2) zostanie uchwalony miejscowy plan zagospodarowania przestrzennego, zawierający ustalenia inne niż ustalenia decyzji, z wyjątkiem przypadku jeżeli zostanie wydana ostateczna decyzja o pozwoleniu na budowę.

Od niniejszej decyzji służy stronom prawo odwołania do Samorządowego Kolegium Odwoławczego w Koszalinie za pośrednictwem Burmistrza Białego Boru, w terminie 14 dni od daty jej doręczenia.

### Załączniki:

1. Część graficzna – załącznik nr 1/1 na kopii mapy zasadniczej w skali 1:500 (6 arkuszy formatu A-3)



z up. BURMISTRZA  
*Anna Majek*  
 Inspektor  
 ds. planowania przestrzennego

Otrzymują:

1. Bogdan Misiura zam. Karnieszewice 45A, 76-004 Sianów działający w imieniu i na rzecz Powiatu Szczecineckiego ul. Warcisława IV 16, 78-400 Szczecinek
2. strony postępowania, ustalone na podstawie ewidencji gruntów – wg rozdzielnika pozostającego w aktach sprawy.
3. a/a
4. do wiadomości: Marszałek Województwa Zachodniopomorskiego, ul. Korsarzy 34, 70-540 Szczecin

*Zwolniono z opłaty skarbowej na podstawie art. 2 ust. 1 pkt 2 ustawy z dnia 16 listopada 2006 r. o opłacie skarbowej (Dz. U. 2018 poz 1044).*





1 : 500

LEGENDA



linie rozgraniczające zakres inwestycji

ARK. 1

Burmistrz Białego Bóru  
ul. Słupska 10  
78-425 BIAŁY BÓR  
NIP 673-177-53-13 REGON 330920001

z up. Burmistrza

Anna Majek  
Inspektor  
ds. planowania przestrzennego

Tomasz Wolanin  
architekt  
ul. Słupska 10/DOIA  
tel. 71 751 751  
tzw. 71 751 751, pl

sporządził  
mgr inż. arch. Tomasz Wolanin



1 : 500

LEGENDA



linie rozgraniczające zakres inwestycji

ARK. 2

BURMISTRZ BIAŁEGO BÓŁA  
ul. Słupska 10  
78-425 BIAŁY BÓŁ  
NIP 673-177-58-13 REGON 330329001

z up. BURMISTRZA  
Anna Majek  
Inspektor  
ds. planowania przestrzennego

Tomasz Wolanin  
architekt  
z up. na wydz. 1/DOIA  
tel. 71 751 751  
tzwol@wp.pl

sporządził  
mgr inż. arch. Tomasz Wolanin







1 : 500

LEGENDA

linie rozgraniczające zakres inwestycji

ARK. 3

Burmistrz Białego Bóru  
ul. Słupska 10  
78-425 BIAŁY BÓR  
NIP 673-177-53-13 REGON 330520021

z up. BURMISTRZA

Anna Majek  
Inspektor  
ds. planowania przestrzennego

Tomasz Wolanin  
architekt  
Burmistrz Białego Bóru  
ul. Słupska 10  
78-425 BIAŁY BÓR  
NIP 673-177-53-13 REGON 330520021

sporządził  
mgr inż. arch. Tomasz Wolanin

Ark. nr 1

65/1

31/17  
Ba

2

31/18

31/5  
Ba

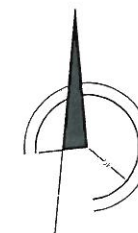
i1  
162

31/13

4

obszar terenu objęty wnioskiem o wydanie decyzji  
o lokalizacji inwestycji celu publicznego

MAPA EWIDENCYJNA  
skala 1 : 500



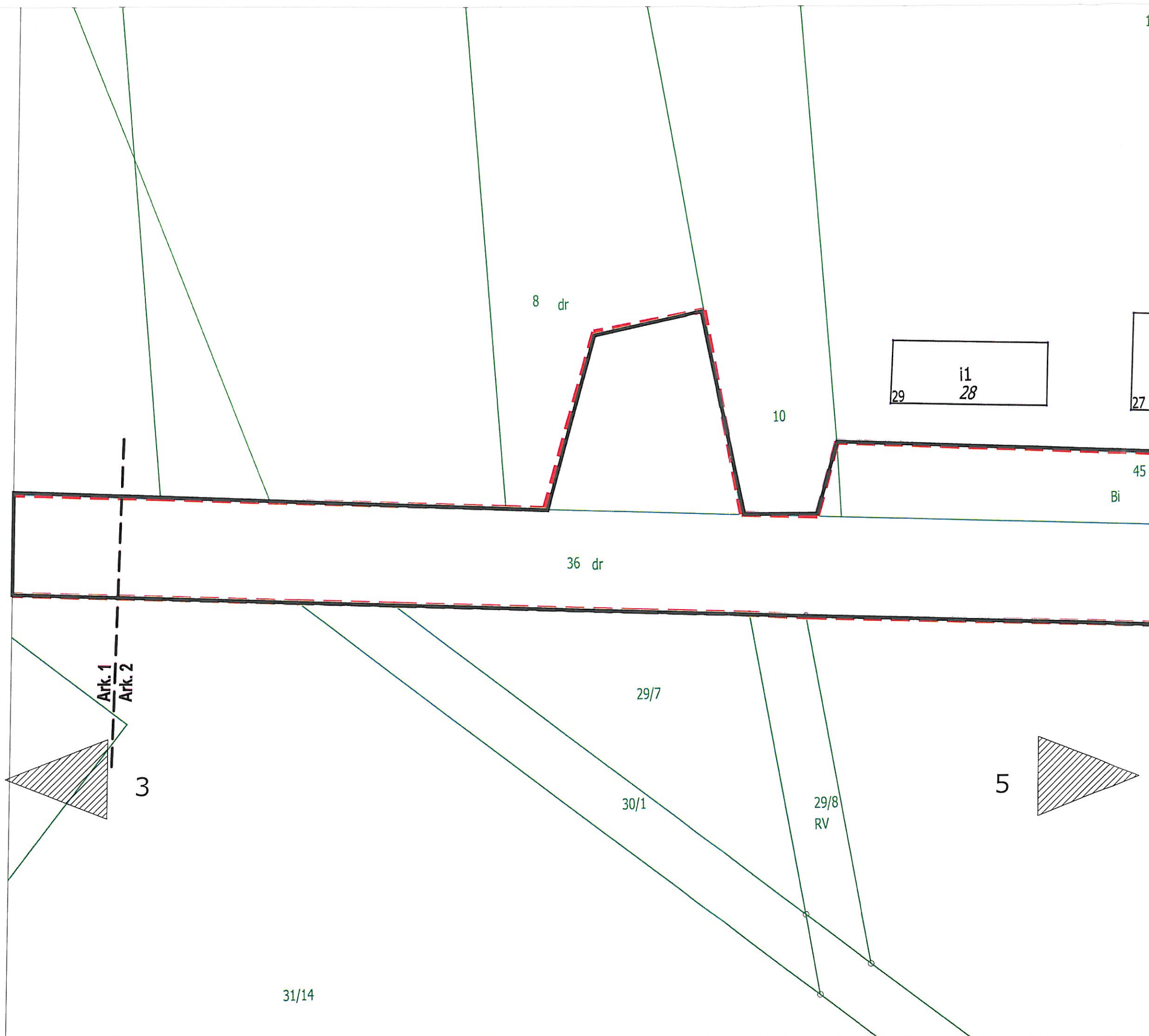
1 : 500

LEGENDA



linie rozgraniczające zakres inwestycji

ARK. 4

BURMISTRZ BIAŁEGO BÓRU  
ul. Słupska 10  
78-425 BIAŁY BÓR  
NIP 673-177-53-13 REGON 33032901z up. BURMISTRZA  
Anna Majek  
Inspektor  
ds. planowania przestrzennegoTomasz Wolanin  
architekt  
ul. Słupska 10/7/DOJA  
tel. 71 751 751  
tvo@tvo.plsporządził  
mgr inż. arch. Tomasz Wolanin



11

RV

Biały Bór 08

p1

27

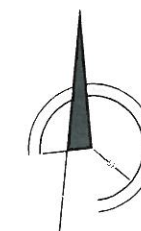
45

Bi

4

6

ZALĄCZNIK NR 1/1  
DO DECYZJI O LOKALIZACJI CELU PUBLICZNEGO  
NR PP6733.5.2023 Z DNIA 24.08.2023 ROKU



1 : 500

LEGENDA



linie rozgraniczające zakres inwestycji

ARK. 5

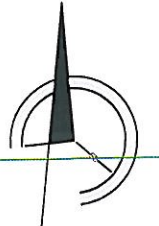
BURMISTRZ BIAŁEGO BÓRU  
ul. Słupska 10  
78-425 BIAŁY BÓR  
NIP 673-177-50-13 REGON 300320511

z up. BURMISTRZA  
Anna Majek  
Inspektor  
ds. planowania przestrzennego

Tomasz Wolanin  
architekt  
z up. na 7/2021  
801 000 121 751  
t.wolanin@wp.pl

sporządził  
mgr inż. arch. Tomasz Wolanin





1 : 500

z up. BURMISTRZA  
Anna Majek  
Inspektor  
ds. planowania przestrzennego

LEGENDA

BURMISTRZ BIAŁEGO BOSTKA  
ul. Słupska 10  
78-425 BIAŁY BOSTEK  
NIP 673-177-58-13 REGON 142206001



linie rozgraniczające zakres inwestycji

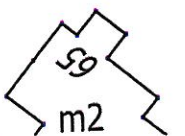
25/1

ARK. 6

dr



26/12



Tomasz Wolanin  
architekt  
ul. Słupska 10/7/DOJA  
tel. 011 751 751  
t.wolanin@wp.pl

sporządził  
mgr inż. arch. Tomasz Wolanin

obszar terenu objęty wnioskiem o wydanie decyzji  
o lokalizacji inwestycji celu publicznego

29/6

R

ENERGA-OPERATOR SA  
Oddział w Koszalinie  
Wydział Dokumentacji Energetycznej

ul. Morska 10  
75-950 Koszalin

„ZUBiD” inż. Bogdan Misiura

Karnieszewice 45a  
76-004 Sianów

Słupsk, 13 grudnia 2023 roku

Znak EOP/KW/5/2023/12/012004  
5MMD/MS/10567/2023

Dot. Uzgodnienia planu zagospodarowania terenu w postaci budowy drogi powiatowej nr 1256Z ul. Brzeźnicka w m. Biały Bór na odcinku od skrzyż. z DK25 do przejazdu kolejowego.

W odpowiedzi na pismo z dnia 04.12.2023r. ENERGA-OPERATOR SA Oddział w Koszalinie, Wydział Dokumentacji Energetycznej uzgadnia **pozytywnie** plan zagospodarowania terenu w postaci budowy drogi powiatowej nr 1256Z ul. Brzeźnicka w m. Biały Bór na odcinku od skrzyżowania z DK25 do przejazdu kolejowego. Na przedmiotowym terenie znajdują się linie elektroenergetyczne 15kV i 0,4kV, w związku z powyższym przedstawiamy dodatkowe zalecenia dotyczące prac:

1. Przed przystąpieniem do realizacji prac w terminie 7 dni należy powiadomić ENERGA-OPERATOR SA Oddział w Koszalinie, Rejon Dystrybucji w Szczecinku ul. Kaszubska 24a, 78-400 Szczecinek.
2. Prace w pobliżu urządzeń elektroenergetycznych należy wykonywać z zachowaniem należytej ostrożności oraz zgodnie z obowiązującymi przepisami i normami. Prace mogą wykonywać firmy posiadające odpowiednie uprawnienia.
3. Prace budowlane prowadzone przy użyciu sprzętu mechanicznego (dźwigi, koparki, podnośniki, wywrotki) w miejscach zbliżeń i skrzyżowań z czynnymi liniami kablowymi i napowietrznymi wykonywać przy urządzeniach wyłączonych spod napięcia.
4. Przy wykonywaniu wykopów w miejscach zbliżeń (skrzyżowań) z siecią energetyczną prace należy wykonywać ręcznie.
5. Przy wykonaniu niwelety nawierzchni należy zachować normatywne odległości od istniejących sieci 15kV i 0,4kV.
6. Za uszkodzenia sieci elektroenergetycznych w trakcie realizacji prac zostanie obciążony Wykonawca lub Inwestor.
7. W miejscu planowanego zagospodarowania terenu mogą występować urządzenia elektroenergetyczne nie będące własnością ENERGA-OPERATOR SA, zaś lokalizacje urządzeń wskazanych na mapie mogą odbiegać od rzeczywistego usytuowania w terenie.

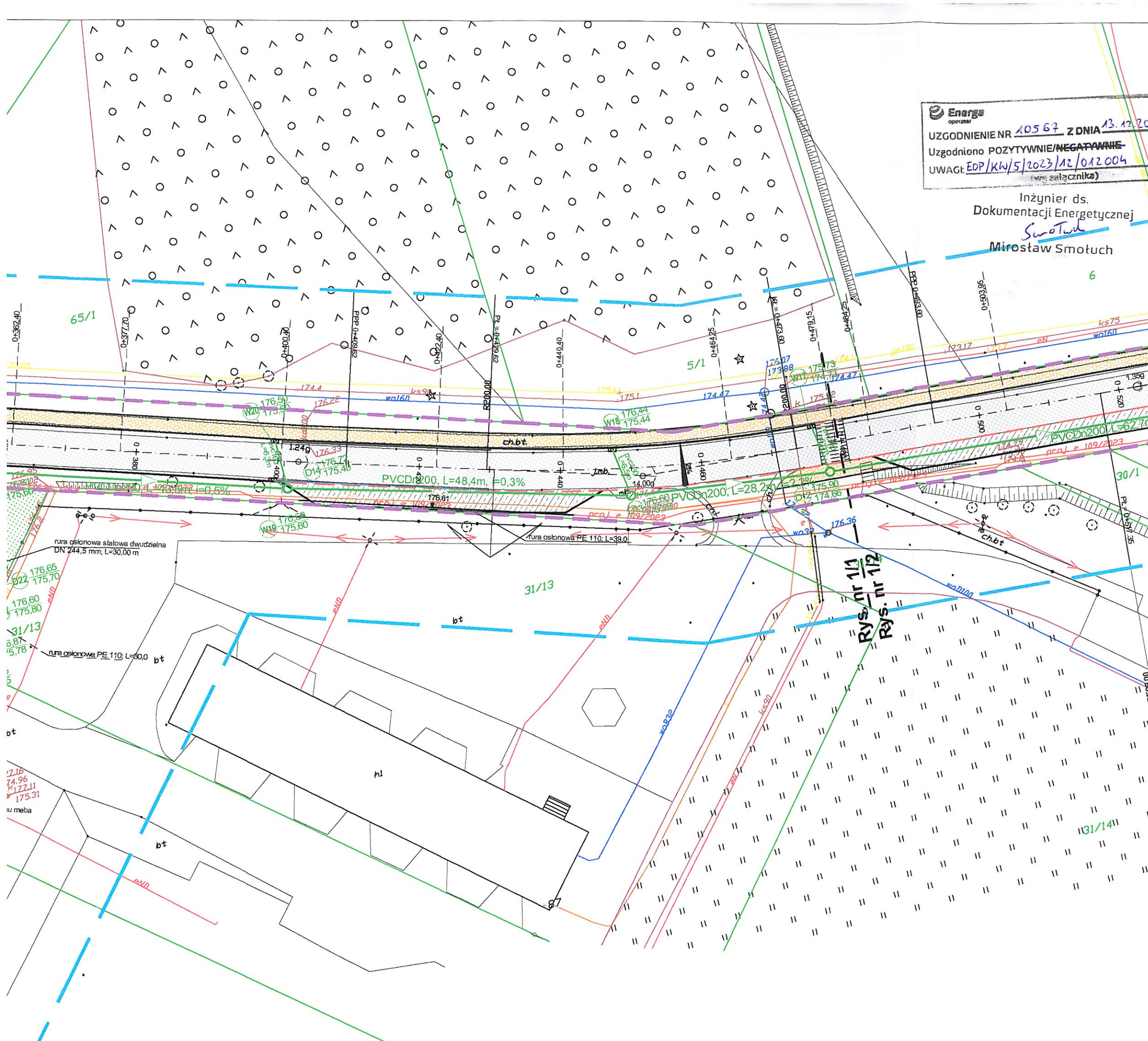
Sprawę prowadzi: Mirosław Smoluch mail: [miroslaw.smoluch@energa-operator.pl](mailto:miroslaw.smoluch@energa-operator.pl)

Z poważaniem

k/o:  
5MMD

Kierownik  
Biuro Majątku Sieciowego  
*[Signature]*  
Maciej Bodnar







**Energia operator**  
UZGODNIENIE NR 105 67 Z DNIA 13.12.2023  
Uzgodniono POZYTYWNE/NEGATYWNE  
UWAGI: EOP/KW/5/2023/12/012004  
(wzr. załącznika)

Inżynier ds.  
Dokumentacji Energetycznej  
*SmoTuch*  
Miroslaw Smotuch

**LEGENDA:**

- krawężnik wystający
- krawężnik wtopiony
- opornik betonowy
- obrzeże
- ściek z kostki betonowej
- jezdnia bitumiczna
- nawierzchnia betonowa
- chodnik z k-ki betonowej
- nawierzchnie zjazdów z k-ki bet.
- nawierzchnie parkingu z płyt ażurowych typu MEBA
- zielen - trawniki
- wpust deszczowy wraz z przyłączem i studnią chłonną  
Dc-19 D-1
- sieć kanalizacji deszczowej
- wpust uliczny deszczowy wraz z przyłączem  
W-10
- 177,55 - rzędna terenu projektowanego
- granica pasa drogi powiatowej
- zakres aktualizacji mapy

Potwierdzam zgodność niniejszej mapy z  
mapą zasadniczą docelów projektowych

inż. Bogdan Misiura 76-004 Sianów, Karłowice 45 a tel. 604 118 578 e-mail: zubidom@interia.pl		 <b>Zakład Usług Budowlanych i Drogowych</b>	
RYS. NR 1/1 DATA: 07.2023	INWESTOR :	Powiat Szczecinecki ul. Wacława IV 16; 78-400 Szczecinek	
SKALA 1:500	OBIEKT:	Przebudowa drogi powiatowej nr 1256Z ul. Brzeźnickiej w Białym Borze na odcinku od skrzyż. z DK25 do przejazdu kolejowego.	
TEMAT:			
PROJEKT ZAGOSPODAROWANIA TERENU PLAN REALIZACYJNY - PLANSZA ZBIORCZA			
PROJEKTOWAŁ:			
BR. DROGOWA inż. Bogdan Misiura 			
Nr ZAP/0054/POOD/04			



**Energa**  
operator

UZGODNIENIE NR 10567 Z DNIA 13.12.2023  
Uzgodniono POZYTYWNE/NEGATYWNE  
UWAGI: EOP/KW/5/2023/12/012004  
(wg załącznika)

Inżynier ds.  
Dokumentacji Energetycznej  
*SmoTuch*  
Mirosław Smołuch

## LEGENDA:

- - krawężnik wystający
- - - krawężnik wtopiony
- - - opornik betonowy
- - - obrzeże
- - ściek z kostki betonowej

- ▨ - jezdnia bitumiczna
- ▨ - nawierzchnia betonowa
- ▨ - chodnik z k-ki betonowej
- ▨ - nawierzchnie zjazdów z k-ki bet.
- ▨ - zieleń - trawniki

- - wpust deszczowy wraz z przyłączem i studnią chłonną

- - sieć kanalizacji deszczowej

- - wpust uliczny deszczowy wraz z przyłączem

- 177,55 - rzędna terenu projektowanego

- - - granica pasa drogi powiatowej

- - - zakres aktualizacji mapy

Potwierdzam zgodność niniejszej mapy z  
mapą zasadniczą docelów projektowych

inż. Bogdan Misiura 76-004 Sianów, Karnieszewice 45 a tel. 604 118 578 e-mail: zubidm@interia.pl	
<b>ZUBiD</b> Zakład Usług Budowlanych i Drogowych	
RYS. NR 1/2 DATA: 07.2023	INWESTOR: Powiat Szczeciński ul. Wacława IV 16; 78-400 Szczecinek
SKALA 1:500	OBIEKT: Przebudowa drogi powiatowej nr 1256Z ul. Brzeźnickiej w Białym Borze na odcinku od skrzyż. z DK25 do przejazdu kolejowego.
TEMAT: <b>PROJEKT ZAGOSPODAROWANIA TERENU PLAN REALIZACYJNY - PLAN SZCZEGÓŁOWY</b>	
PROJEKTOWAŁ: BR. DROGOWA inż. Bogdan Misiura Nr ZAP/0054/POOD/04	



STAROSTWO POWIATOWE  
W SZCZECINKU  
Ul. Warcisława IV 16  
78-400 Szczecinek



Karlino, 23.12.2025 r.

E-mail  
piotr.bernat@genoperator.pl

Wasz znak/Wasze pismo  
ZP.272.2.5.13.2023.AS

Nasz znak/Nasze pismo  
OKa/DE/PB/25/682

Telefon  
+48 663 878 742

Dotyczy: Aktualizacja uzgodnienia projektu „Przebudowy drogi powiatowej nr 1256Z ul. Brzeźnickiej w Białym Borze na odcinku od skrzyżowania z DK25 do przejazdu kolejowego”.

W odpowiedzi na Państwa pismo z dnia 16.12.2025 r. w sprawie uzgodnienia projektu przebudowy drogi powiatowej nr. 1256Z na ulicy Brzeźnickiej w miejscowości Biały Bór na odcinku od skrzyżowania z DK25 do przejazdu kolejowego, G.EN. Operator Sp. z o. o. aktualizuje uzgodnienie realizacji ww. inwestycji w zakresie dotyczącym sieci gazowej na niżej podanych warunkach.

Nr uzgodnienia: 27/DE/25 (aktualizacja 17/DE/23)

1. Projekt, budowę, przebudowę drogi, chodnika, zjazdów, parkingu nad gazociągami wykonać przy zachowaniu przepisów określonych w obowiązującym *Rozporządzeniu Ministra Gospodarki z dnia 26 kwietnia 2013r. w sprawie warunków technicznych, jakim powinny odpowiadać sieci gazowe i ich usytuowanie*. Szczególną uwagę należy zwrócić na zachowanie minimalnych odległości pionowych oraz poziomych określonych przez ww. Rozporządzenie. Prace montażowe wykonywać wyłącznie pod nadzorem przedstawiciela G.EN. Operator Sp. z o.o. O/Karlino.
2. Sieć gazowa średniego ciśnienia została wybudowana w okresie pomiędzy datą 12.12.2001r., a datą 26.04.2013r., strefy kontrolowane zgodnie z Załącznikiem nr.2 *Rozporządzeniem Ministra Gospodarki z dnia 26 kwietnia 2013r. w sprawie warunków technicznych, jakim powinny odpowiadać sieci gazowe i ich usytuowanie*.
3. W miejscach przejścia gazociągów średniego ciśnienia pod projektowanymi drogami, zjazdami, parkingiem – gazociągi należy zabezpieczyć rurą ochronną dwudzielną o odpowiednio dobranych parametrach i średnicach, wyprowadzoną poza krawędź drogi min. 1,0 m od skrajnych elementów pasa drogi, poza obrysem skrzyżowania. Rura ochronna powinna stanowić jednolity element w obrębie całego skrzyżowania.

G.EN. Operator Sp. z o.o.  
ul. Dorczyka 1  
62-080 Tarnowo Podgórne

Oddział w Karlinie  
ul. Koszalińska 96B  
78-230 Karlino

tel. +48 94 312 08 78  
e-mail: karlino@genoperator.pl  
Internet: www.genoperator.pl

NIP 669-050-27-73, REGON 330017284

Zarząd: Paweł Chalupka (Prezes Zarządu), Sąd Rejonowy Poznań-Nowe Miasto i Wilda, VIII Wydz. Gosp. KRS nr 0000490202  
Kapitał Zakładowy PLN 142.667.550,00 (w pełni wpłacony) mBank S.A. nr konta 22 1140 1977 0000 3015 2900 1001

4. Należy zwrócić szczególną uwagę na miejsca przecięcia gazociągu z krawężnikami i opornikami, a podczas ich montażu nie umieszczać krawężników i oporników wzdłuż jego osi.
5. Przed przystąpieniem do prac budowlanych należy dokładnie określić przebieg gazociągu w miejscu skrzyżowania z projektowaną inwestycją oraz głębokość jego posadowienia poprzez wykonanie ręcznych przekopów próbnych pod nadzorem przedstawiciela G.EN. Operator sp. z o.o.
6. Prace ziemne w obrębie strefy kontrolowanej gazociągu należy wykonywać ręcznie po ustaleniu rzeczywistego przebiegu sieci gazowej i pod stałym nadzorem G.EN. Operator sp. z o.o.
7. Zabrania się składowania ziemi z wykonywanych prac na trasie przebiegu gazociągu oraz poruszania się sprzętem i pojazdami budowlanymi, poza utwardzoną drogą.
8. Prace budowlane przy istniejącym gazociągu należy wykonywać ze szczególną ostrożnością w sposób nie zagrażający jego uszkodzeniu oraz zapewniający bezpieczną i prawidłową eksploatację.
9. Ewentualnie wykonywane/przebudowywane sieci i instalacje w strefie kontrolowanej gazociągu należy prowadzić poniżej sieci gazowej w rurach ochronnych. Odległość pionowa między zewnętrzną ścianką rury ochronnej a zewnętrzną ścianką istniejącego gazociągu, powinna być nie mniejsza niż 0,2 m w przypadku prac wykonywanych metodą wykopu otwartego oraz nie mniejsza niż 1,0 m w przypadku wykonywania miejsca skrzyżowania przewiertem sterowanym/przeciskiem. Po zakończeniu prac wykonawca zobowiązany jest dostarczyć do G.EN. Operator Sp. z o.o. inwentaryzację powykonawczą miejsca skrzyżowania.
10. Studzienki kanalizacyjne, wpusty deszczowe powinny znajdować się w odległościach normatywnych poza strefą kontrolowaną gazociągu.
11. Wykonawca robót zobowiązany jest do pisemnego poinformowania G.EN. Operator Sp. z o.o. O/Karlino o planowanym rozpoczęciu prac z co najmniej dwutygodniowym wyprzedzeniem oraz każdorazowo przy zbliżeniu się do strefy kontrolowanej gazociągu.
12. Wykonane skrzyżowania/zbliżenia podlegają odbiorowi przez przedstawiciela G.EN. Operator O/Karlino. Wykonawca przed zasypaniem spíše protokół z odbioru wykonanego skrzyżowania.
13. W przypadku uszkodzenia lub zerwania w trakcie prac ziemnych, żółtej taśmy ostrzegawczej, ułożonej ok. 0,2 – 0,4 m nad gazociągami i/lub przewodu lokalizacyjnego, Wykonawca zobowiązany jest do ułożenia nowego odcinka taśmy i/lub przewodu - z zachowaniem ciągłości elektrycznej.
14. W przypadku uszkodzenia gazociągu Wykonawca zostanie obciążony wszelkimi kosztami powstałymi w następstwie uszkodzenia, w tym także przerw w dostawach gazu dla odbiorców, przywrócenia pracy stacji redukcyjnej gazu, itp.
15. Uzgodnienie jest ważne przez okres dwóch lat od daty niniejszego pisma.

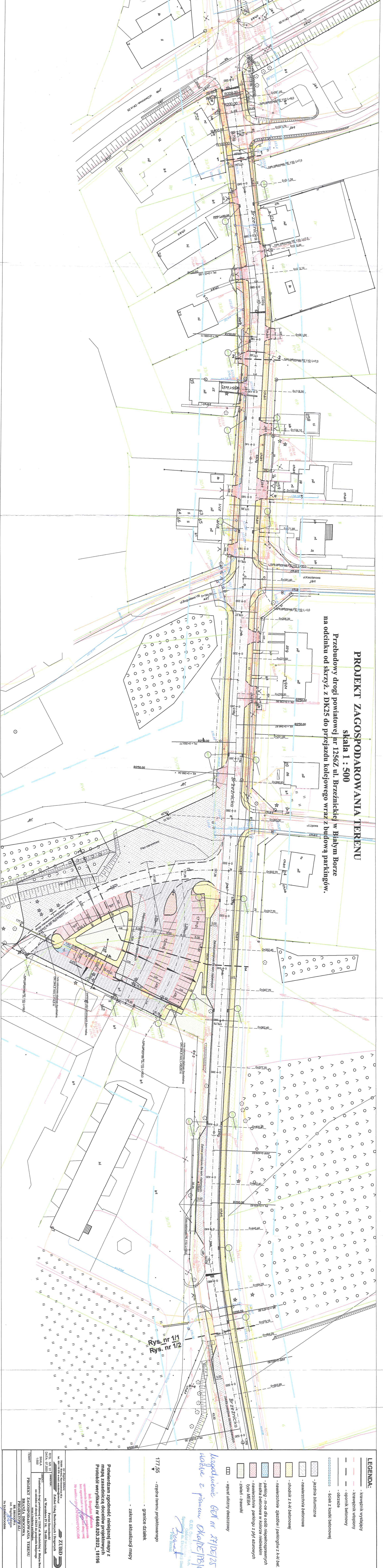
Osoba wyznaczona do nadzoru na miejscu prac: Maciej Jereczek tel. 785 674 180

Z wyrazami szacunku

G.EN. Operator Sp. z o.o.  
Oddział w Karlino  
Specjalista ds. Eksploatacji Sieci  
  
Piotr Bernat



# **PROJEKT ZAGOSPODAROWANIA TERENU** **skala 1 : 500** **Przebudowy drogi powiatowej nr 1256Z ul. Brzeźnickiej w Białym Borze** **na odcinku od skrzyż. z DK25 do przejazdu kolejowego wraz z budową parkingów.**



Rys. nr 1/1  
Rys. nr 1/2

- LEGENDA:**
- krawężnik wystający
  - krawężnik wtopiony
  - opornik betonowy
  - obrzeże
  - ściek z kostki betonowej
  - jezdnia bitumiczna
  - nawierzchnia betonowa
  - chodnik z kłki betonowej
  - nawierzchnie zjazdów / parkingów z kłki bet.
  - parking - m-ce dla osób niepełnosprawnych
  - kostka betonowa w kolorze niebieskim
  - nawierzchnie parkingu z płyt asfaltowych
  - typy MCEA
  - zielen - trawniki
  - wpuść uliczny deszczowy

177.55 - rzędnia terenu projektowanego  
 - granice działek  
 - zakres aktualizacji mapy

Potwierdzam zgodność niniejszej mapy z  
 mapą zasadniczą docelów projektowych  
 Protokoł weryfikacji nr 6640.820.2023. 18196

**Ing. Bogdan Włkara**  
 uprawnienia budowlane, projektowanie  
 bez ograniczeń w spec. dziedzinie drogowej  
 Nr ewidencyjny: 171054/100004

**BR. DROGOWA**  
 ul. Wrocławska IV 16, 78-400 Szczecinek  
 78-400 Szczecinek  
 15-00  
 na oddział od drogi z 1552Z ul. Brzeźnickiej w Białym Borze

**PROJEKT ZAGOSPODAROWANIA TERENU**  
**BRANŻA DROGOWA**  
**PROJEKTOWAŁ:**  
 Ing. Bogdan Włkara  
 N. ZAWIESZCZAK



Przebudowy drogi powiatowej nr 1256Z ul. Brzeźnickiej w Białym Borze na odcinku od skrzyż. z DK25 do przejazdu kolejowego wraz z budową parkingów

$$\frac{\bar{R}_{ys}}{\bar{R}_{ys}}$$


**INŻ. DOGAŁA PRZYSTA**  
uprawnienia budowlane do projektowania  
bez ograniczeń w szczególności drogowym  
Nr ewidencyjny: LP.00054/P.OOD/01

Nr ewidencyjny: ~~AKP/0054/P.00010~~;

*Int. Bogdan Miruna*

**ZUBID**  
Zakład Usług Budowlanych i Drzewnych  
16-004 Starów, Karłowice 45 a  
tel. 604 118 578 e-mail: [zubi@oninter.spl](mailto:zubi@oninter.spl)

INWESTOR:	Powiat Szczecinek
RYS. NR 1/2	
DATA: 02 2002	

SCALA	OBIEKT:
	Przebudowa drogi powiatowej nr 1256Z, ul. Brzeźnickiej w Rialym P.
	ul. Warszawska 16; 78-400 Szczecinek

na odcinku od skrzyż. z DK25 do przejazdu kolejowego  
wraz z budową parkingów.

**TEMAT:**  
**PROJEKT ZAGOSPODAROWANIA TERENU**  
**BRANŻA DROGOWA**

**PROJEKTOWAL:**

**BR. DIUGOWA**  
imż. Bogdan Misiura

Nr ZAP/0054/POOD/04

**BR. DIUGOWA**  
imż. Bogdan Misiura

Oddział w Karlsruhe  
Specjalista ds. Eksploatacji Sieci



Koszalin, 04 października 2023r.

ZArch.K.5183.791.2023.MJ

Zakład Usług Budowlanych i Drogowych  
„ZUBiD” inż. Bogdan Misiura  
Karnieszewice 45a  
76-004 Sianów

**Dotyczy: przebudowy drogi powiatowej nr 1256Z ul. Brzeźnickiej w m. Białym Borze na odcinku od skrzyż. z DK25 do przejazdu kolejowego.**

W nawiązaniu do pisma z dnia 5 września 2023r. (wpłynęło: 06.09.2023), w sprawie zaopiniowania projektowanej przebudowy drogi powiatowej nr 1256Z ul. Brzeźnickiej w m. Białym Borze na odcinku od skrzyż. z DK25 do przejazdu kolejowego, Zachodniopomorski Wojewódzki Konserwator Zabytków w Szczecinie, działając na podstawie art. 27 Ustawy o ochronie zabytków i opiece nad zabytkami z dnia 23 lipca 2003r. (t.j. Dz.U. z 2020r. poz. 282 ze zm.), uprzejmie informuje, iż:

- 1/ przedmiotowa inwestycja zlokalizowana jest częściowo na terenie stanowiska archeologicznego zewidencjonowanego jako: Biały Bór, stan. 26, AZP 21-27/32, ujętego w gminnej ewidencji zabytków;
- 2/ z uwagi na niewielki zakres robót ziemnych na terenie stanowiska archeologicznego, w miejscu istniejącego chodnika, odstępuje się od konieczności przeprowadzenia badań archeologicznych;
- 3/ w przypadku odkrycia w trakcie prac ziemnych związanych z realizacją inwestycji warstw kulturowych, obiektów ziemnych lub ruchomych zabytków archeologicznych, Inwestor / Wykonawca prac zobowiązany jest do zabezpieczenia znaleziska, wstrzymania prac mogących je uszkodzić i niezwłocznego powiadomienia Wojewódzkiego Urzędu Ochrony Zabytków w Szczecinie Delegatury w Koszalinie (zgodnie z art. 32 ust. 1 w/w Ustawy);
- 4/ nie wnosi zastrzeżeń pod względem archeologicznym do realizacji przedmiotowej inwestycji pod warunkiem uwzględnienia niniejszych zaleceń.

Załącznik: projekt zagospodarowania terenu 1 kpl.

Z up. ZACHODNIOPOMORSKIEGO  
WOJEWÓDZKIEGO KONSERWATORA ZABYTKÓW  
Kierownik Delegatury w Koszalinie

  
mgr Dorota Rączkowska

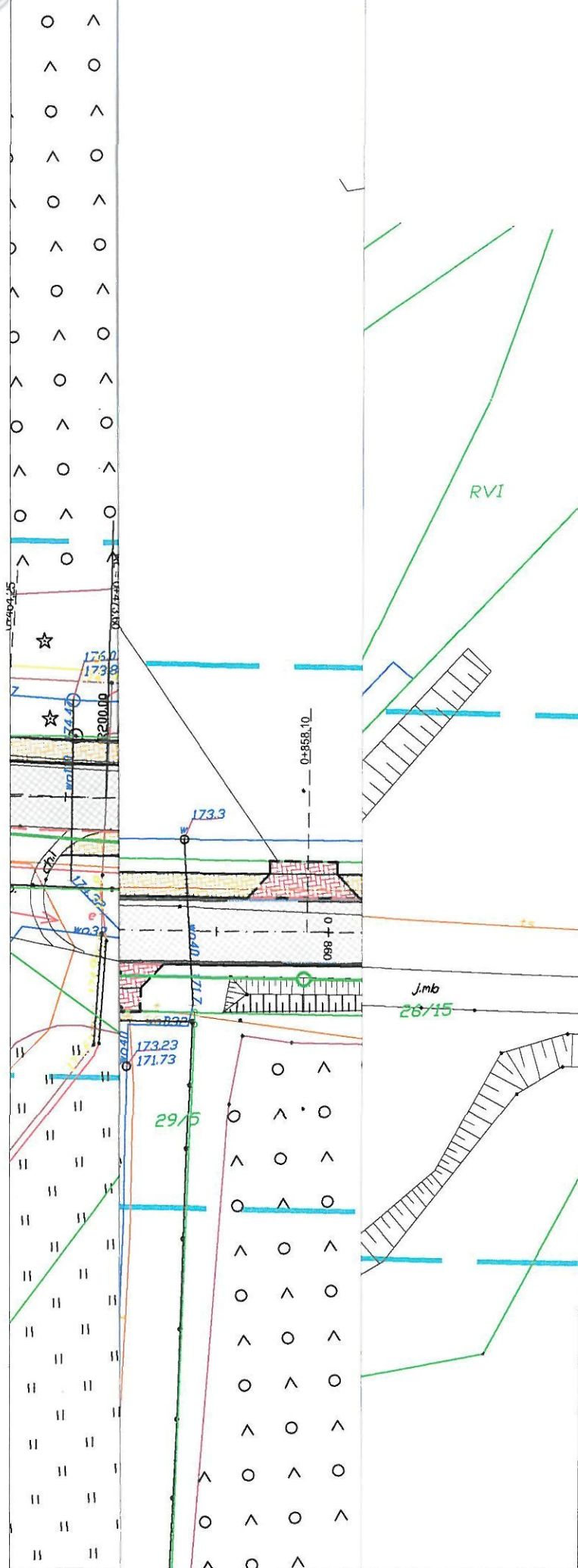
Otrzymują:

- ① Zakład Usług Budowlanych i Drogowych  
„ZUBiD” inż. Bogdan Misiura  
Karnieszewice 45a, 76-004 Sianów
2. a/a

Sprawę prowadzi: st. insp. ds. zab. archeologicznych mgr Marlena Józefowska  
Delegatura Wojewódzkiego Urzędu Ochrony Zabytków, ul. Zwycięstwa 125, 75-602 Koszalin  
tel. 094 3408152 w. 21 fax 094 3411283  
<http://www.wkz.szczecin.pl> e-mail: [koszalin@wkz.szczecin.pl](mailto:koszalin@wkz.szczecin.pl)







## LEGENDA:

- - krawężnik wystający
- - - krawężnik wtopiony
- - - opornik betonowy
- - - obrzeże
- - ściek z kostki betonowej

- - jezdnia bitumiczna
- - nawierzchnia betonowa
- - chodnik z k-ki betonowej
- - nawierzchnie zjazdów z k-ki bet.
- - zieleń - trawniki

Załącznik do decyzji o pozwoleniu na budowę  
Zachodniopomorskiego Wojewódzkiego  
Konservatora Zabytków

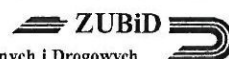
Znak: 2011.45123.781.2023.WP  
Z dnia 04.10.2023

- - wpust deszczowy wraz z przyłączem i studnią chłonną
- DC-1 D-1
- - sieć kanalizacji deszczowej
- - wpust uliczny deszczowy wraz z przyłączem
- WP-1

— - - zakres aktualizacji mapy

Potwierdzam zgodność niniejszej mapy z  
mapą zasadniczą docelów projektowych

inż. Bogdan Misiura  
76-004 Sianów, Karnieszewice 45 a  
tel. 604 118 578 e-mail: zubidm@interia.pl



Zakład Usług Budowlanych i Drogowych

RYS. NR 1/2  
DATA: 07.2023

INWESTOR: Powiat Szczeciński  
ul. Wacławowa IV 16; 78-400 Szczecinek

SKALA  
1:500

OBIEKT: Przebudowa drogi powiatowej nr 1256Z ul. Brzeźnickiej w Białym Borze  
na odcinku od skrzyż. z DK25 do przejazdu kolejowego.

TEMAT:

PROJEKT ZAGOSPODAROWANIA TERENU

PROJEKTOWAŁ:

inż. Bogdan Misiura

Nr ZAP/0054/POOD/04



**Państwowe  
Gospodarstwo Wodne  
Wody Polskie**

**Dyrektor  
Zarządu Zlewni  
w Pile**

BD.ZUZ.2.4210.267.2023.DS

Piła, 08 grudnia 2023 r.

**DECYZJA**

Na podstawie art. 14 ust. 2 i ust. 4, art. 16 pkt 65 lit. a) i lit. f), art. 17 ust. 1 pkt 4, art. 35 ust. 3 pkt 7, art. 388 ust. 1 pkt 1, art. 389 pkt 1 i pkt 6, art. 397 ust. 1 i ust. 3 pkt 2, art. 400 ust. 1 i ust. 6, art. 403 ust. 1 i ust. 2, art. 407 ust. 1 i ust. 2, art. 408, art. 409 ust. 1, ust. 2 i ust. 6, art. 414 ust. 1 pkt 3 ustawy z dnia 20 lipca 2017 r. Prawo wodne (t.j. Dz. U. z 2023 r., poz. 1478 z późn. zm.), § 17 ust. 1, ust. 2 i ust. 5 Rozporządzenia Ministra Gospodarki Morskiej i Żeglugi Śródlądowej z dnia 12 lipca 2019 r., w sprawie substancji szczególnie szkodliwych dla środowiska wodnego oraz warunków, jakie należy spełnić przy wprowadzaniu do wód lub do ziemi ścieków, a także przy odprowadzaniu wód opadowych lub roztopowych do wód lub do urządzeń wodnych (Dz. U. z 2019 r., poz. 1311) oraz art. 104 i 107 § 1-3 ustawy z dnia 14 czerwca 1960 r. Kodeks postępowania administracyjnego (t.j. Dz. U. z 2023 r., poz. 775 z późn. zm.), po rozpatrzeniu wniosku Powiatu Szczecineckiego, ul. Warcisława IV 16, 78-400 Szczecinek, z dnia 04 września 2023 r. (wpływ do Zarządu Zlewni Wód Polskich w Pile w dniu 07 września 2023 r.), złożonego przez Pełnomocnika:

**Pana Bogdana Misiurę**

**I. Udzielam** Powiatowi Szczecineckiemu, ul. Warcisława IV 16, 78-400 Szczecinek, pozwolenia wodnoprawnego na:

**1. Likwidację urządzeń wodnych – trzech rowów przydrożnych**

Oznaczenie rowu	Rzędna dna początek [m n.p.m.]	Rzędna dna koniec [m n.p.m.]	Długość [m]	Współrzędne geodezyjne początek	Współrzędne geodezyjne koniec	Lokalizacja
1	172,80	172,51	88,90	X: 5974280.3000 Y: 6424726.5400	X: 5974274.1400 Y: 6424815.2100	działka o nr ewid. 36, obręb Biały Bór 08, gm. Biały Bór, powiat szczecinecki
2	172,60	172,90	23,70	X: 5974273.4200 Y: 6424827.7600	X: 5974272.1200 Y: 6424851.4300	działka o nr ewid. 36, obręb Biały Bór 08, gm. Biały Bór, powiat szczecinecki
3	172,90	173,00	49,20	X: 5974271.3700 Y: 6424859.6500	X: 5974268.7900 Y: 6424908.8100	działka o nr ewid. 36, obręb Biały Bór 08, gm. Biały Bór, powiat szczecinecki

**2. Wykonanie urządzeń wodnych**

Nazwa urządzenia wodnego	Średnica / wymiary	Rzędna posadowienia [m n.p.m.]	Rzędna terenu [m n.p.m.]	Pojemność użytkowa [m³]	Współrzędne geodezyjne	Lokalizacja
Studnia chłonna Dc21	1200 mm	175,38	177,45	1,13	X: 5974415.5176 Y: 6424039.0429	działka o nr ewid. 36, obręb Biały Bór 08, gm. Biały Bór, powiat szczecinecki



Studnia chłonna Dc20	1200 mm	175,45	177,64	1,13	X: 5974407.3069 Y: 6424090.5862	działka o nr ewid. 36, obręb Biały Bór 08, gm. Biały Bór, powiat szczecinecki
Studnia chłonna Dc19	1200 mm	175,68	177,80	1,13	X: 5974398.8610 Y: 6424118.9140	działka o nr ewid. 36, obręb Biały Bór 08, gm. Biały Bór, powiat szczecinecki
Studnia chłonna Dc18	1200 mm	175,80	177,90	1,13	X: 5974386.3188 Y: 6424160.2244	działka o nr ewid. 36, obręb Biały Bór 08, gm. Biały Bór, powiat szczecinecki
Zbiornik retencyjno - rozszczajający	15,60 x 3,00 x 1,20 m	171,06	173,22	56,16	X: 5974281.2446 Y: 6424731.8757	działka o nr ewid. 36, obręb Biały Bór 08, gm. Biały Bór, powiat szczecinecki
					X: 5974278.2509 Y: 6424731.6778	
					X: 5974280.2181 Y: 6424747.4495	
					X: 5974277.2213 Y: 6424747.2514	

3. Usługi wodne obejmujące odprowadzanie wód opadowych i roztopowych, pochodzących z ul. Brzeźnickiej w Białym Borze na odcinku od skrzyżowania z DK25 do przejazdu kolejowego, w jakości nieprzekraczającej najwyższej dopuszczalnej wartości wskaźnika zanieczyszczenia w zakresie zawiesiny ogólnej - 100 mg/l i węglowodorów ropopochodnych - 15 mg/l

Odbiornik wód opadowych i roztopowych	Zlewnia	Ilość odprowadzanych wód		Powierzchnia odwadniana [ha]		Urządzenia podczyszczające	Miejsce poboru próbek do analiz
		Q <sub>s. max.</sub> [m³/s]	Q <sub>śr. roczne</sub> [m³/rok]	rzeczywista	zredukowana		
Studnia chłonna Dc21	1	0,00346	164,1	0,0351	0,0262	-	Studnia chłonna Dc21
Studnia chłonna Dc20	2	0,00665	314,99	0,0758	0,0504	-	Studnia chłonna Dc20
Studnia chłonna Dc19	3	0,00552	261,44	0,0595	0,0418	-	Studnia chłonna Dc19
Studnia chłonna Dc18	4	0,0075	355,53	0,0764	0,0568	-	Studnia chłonna Dc18
Zbiornik retencyjno - rozszczajający	5	0,11533	5550,14	1,6155	0,8872	Separator koalescencyjny	Studzienki inspekcyjne systemowe skrzynek retencyjno - rozszczajających

- II. Pozwolenie wodnoprawne na likwidację i wykonanie urządzeń wodnych wygasa, jeżeli Wnioskodawca nie rozpoczął wykonywania w/w prac w terminie 3 lat od dnia, w którym pozwolenie wodnoprawne na wykonanie w/w działań stało się ostateczne.
- III. Określam termin obowiązywania pozwolenia wodnoprawnego na usługi wodne obejmujące odprowadzanie wód opadowych i roztopowych do urządzeń wodnych, na czas określony, tj. 10 lat, liczony od dnia, w którym decyzja stała się ostateczna.
- IV. Zobowiązuję uprawnionego niniejszą decyzją do:
1. Wykonania inwestycji zgodnie z dokumentacją stanowiącą podstawę wydania niniejszej decyzji;
  2. Zachowania wymogów jakości odprowadzanych wód opadowych i roztopowych, określonych w Rozporządzeniu Ministra Gospodarki Morskiej i Żeglugi Śródlądowej z dnia 12 lipca 2019 r.,

w sprawie substancji szczególnie szkodliwych dla środowiska wodnego oraz warunków, jakie należy spełnić przy wprowadzaniu do wód lub do ziemi ścieków, a także przy odprowadzaniu wód opadowych lub roztopowych do wód lub do urządzeń wodnych (Dz. U. z 2019 r., poz. 1311);

3. Zgłoszenia urządzeń wodnych Dyrektorowi Regionalnego Zarządu Gospodarki Wodnej w Bydgoszczy w celu wpisania ich do systemu informacyjnego gospodarowania wodami w terminie 60 dni od dnia przystąpienia do użytkowania tych urządzeń (zgodnie z art. 331 ust. 3 ustawy Prawo wodne);
4. Zgłoszenia zmian danych urządzeń wodnych Dyrektorowi Regionalnego Zarządu Gospodarki Wodnej w Bydgoszczy w celu wpisania ich do systemu informacyjnego gospodarowania wodami w terminie 30 dni od dnia wystąpienia tych zmian (zgodnie z art. 331 ust. 5 ustawy Prawo wodne).
5. Utrzymanie w należyтым stanie technicznym i sanitarnym urządzeń wodnych i urządzeń do podczyszczania;
6. Pokrycia ewentualnych strat wyrządzonych osobom trzecim.

**V. Zastrzegam, że:**

1. Pozwolenie wodnoprawne nie rodzi praw do nieruchomości i urządzeń wodnych koniecznych do jego realizacji oraz nie narusza prawa własności i uprawnień osób trzecich przysługujących wobec tych nieruchomości i urządzeń;
2. Pozwolenie wodnoprawne może zostać cofnięte lub ograniczone bez odszkodowania, jeżeli zajdą przesłanki wynikające z przepisów obowiązującego prawa;
3. Wnioskodawcy, który nie uzyskał praw do nieruchomości lub urządzeń koniecznych do realizacji pozwolenia wodnoprawnego, nie przysługuje roszczenie o zwrot nakładów poniesionych w związku z otrzymaniem pozwolenia (art. 393 ust. 5 ustawy Prawo wodne);
4. Za wszelkie szkody związane z udzielonym pozwoleniem odpowiada uprawniony do niniejszej decyzji;
5. Niniejsza decyzja winna być zawsze dostępna organom kontroli.

**Uzasadnienie**

Pan Bogdan Misiura – Pełnomocnik, reprezentujący Powiat Szczecinecki, ul. Warciśława IV 16, 78-400 Szczecinek, wnioskiem z dnia 04 września 2023 r. (wpływ do Zarządu Zlewni Wód Polskich w Pile w dniu 07 września 2023 r.), zwrócił się do Dyrektora Zarządu Zlewni Wód Polskich w Pile o udzielenie pozwolenia wodnoprawnego na:

1. Wykonanie urządzeń wodnych: zbiornika retencyjno – rozsączającego oraz czterech studni chłonnych, z lokalizacją na działce o nr ewid. 36, obręb Biały Bór 08, gm. Szczecinek, powiat szczecinecki;
2. Usługi wodne obejmujące odprowadzanie do w/w urządzeń wodnych, wód opadowych i roztopowych pochodzących z drogi powiatowej nr 1256Z ul. Brzeźnickiej w Białym Borze na odcinku od skrzyżowania z DK25 do przejazdu kolejowego.

Zgodnie z art. 407 ust. 2 i art. 408 ustawy z dnia 20 lipca 2017 r. Prawo wodne, do wniosku dołączono operat wodnoprawny z oznaczeniem daty jego wykonania wraz z opisem prowadzenia zamierzonej działalności niezawierającym określeń specjalistycznych, wykonany w formie opisowej i graficznej, a także na elektronicznym nośniku danych przez Pana inż. Bogdana Misiurę z Zakładu Usług Budowlanych i Drogowych ZUBiD inż. Bogdan Misiura, Karnieszewice 45a, 76-004 Sianów, w miesiącu wrześniu 2023 r. oraz kserokopię decyzji Burmistrza Białego Boru z dnia 24 sierpnia 2023 r., znak: PP.6733.5.2023.AM o ustaleniu lokalizacji inwestycji celu publicznego.

Rzędne wysokościowe w niniejszej decyzji zostały określone w układzie PL-EVRF2007-NH.

Dyrektor Zarządu Zlewni Wód Polskich w Pile, pismem z dnia 20 września 2023 r., znak: BD.ZUZ.2.4210.267.2023.DS, wezwał Pełnomocnika do uzupełnienia wniosku poprzez:

- 1) Przedłożenie oryginału lub urzędowo poświadczonego odpisu pełnomocnictwa do reprezentowania Powiatu Szczecineckiego w przedmiotowej sprawie, zgodnie z art. 33 § 3 K.p.a.
- 2) Przedłożenie oryginału lub potwierdzonej za zgodność z oryginałem kserokopii prawomocnej decyzji Burmistrza Białego Boru z dnia 24 sierpnia 2023 r., znak: PP.6733.5.2023.AM, zgodnie z art. 407 ust. 2 pkt 3 ustawy z dnia 20 lipca 2017 r. Prawo wodne (t.j. Dz. U. z 2023 r. poz. 1478).



- 3) Skorygowanie zapisu pkt 12. operatu wodnoprawnego oraz opisu prowadzonej działalności, sporządzonego w języku nietechnicznym, w zakresie rodzaju zanieczyszczenia odprowadzanego do urządzeń wodnych wraz z aktualizacją rozporządzenia określającego substancje szczególnie szkodliwe dla środowiska wodnego oraz warunki, jakie należy spełnić przy wprowadzaniu do wód lub do ziemi ścieków, a także przy odprowadzaniu wód opadowych lub roztopowych do wód lub do urządzeń wodnych.
- 4) Uzupełnienie operatu wodnoprawnego o informacje zawarte w art. 409 ust. 6 ustawy Prawo wodne.
- 5) Wskazanie prawidłowej szerokości zbiornika retencyjno – rozsączającego.
- 6) Wskazanie miejsca poboru próbek do analiz dla każdej zlewni, w razie konieczności ich pobrania.
- 7) Udzielenie informacji, czy w ramach przedmiotowej inwestycji planowana jest likwidacja rowu, na odcinku planowanego do wykonania separatora koalescencyjnego, zbiornika retencyjno – rozsączającego oraz studni D4, z lokalizacją na działce o nr ewid. 36, obręb Biały Bór 08, gm. Szczecinek, powiat szczecinecki.  
Poinformowano, że zgodnie z art. 389 pkt 6, w związku z art. 17 ust. 1 pkt 4 ustawy Prawo wodne, na likwidację urządzeń wodnych, wymagane jest uzyskanie pozwolenia wodnoprawnego.
- 8) Przedłożenie mapy sytuacyjno – wysokościowej z planem urządzeń wodnych oraz z zaznaczonym zasięgiem oddziaływania planowanych do wykonania urządzeń wodnych oraz zasięgiem oddziaływania zamierzonego korzystania z wód, wraz z ich powierzchnią, z oznaczeniem nieruchomości, zgodnie z art. 409 ust. 2 pkt 1 ustawy Prawo wodne.
- 9) Przedłożenie zasadniczych przekrojów poprzecznych i podłużnych urządzeń wodnych – studni chłonnych, z parametrami charakteryzującymi poszczególne urządzenia wodne, zgodnie z art. 409 ust. 2 pkt 2 ustawy Prawo wodne.
- 10) Dostarczenie schematu funkcjonalnego lub technologicznego urządzeń wodnych, zgodnie z art. 409 ust. 2 pkt 4 ustawy Prawo wodne.

Zgodnie z art. 36 § 1 K.p.a., Dyrektor Zarządu Zlewni Wód Polskich w Pile, pismem z dnia 20 września 2023 r., znak: BD.ZUZ.2.4210.267.2023.DS, przedłużył termin wydania decyzji do dnia 15 listopada 2023 r.

Pełnomocnik, pismem z dnia 06 października 2023 r. (wpływ do Zarządu Zlewni Wód Polskich w Pile w dniu 10 października 2023 r.), uzupełnił wniosek, przedkładając skorygowany operat wodnoprawny pn.:

*„Operat wodnoprawny*

*– na wykonanie urządzeń wodnych:*

- *studni chłonnych*
- *skrzynek retencionujących – rozsączających*
- na odprowadzenie wód deszczowych i roztopowych do ziemi*
- likwidacja istniejącego rowu przydrożnego”,*

z oznaczeniem daty jego wykonania wraz z opisem prowadzenia zamierzonej działalności niezawierającym określeń specjalistycznych, wykonany w formie opisowej i graficznej, a także na elektronicznym nośniku danych przez Pana inż. Bogdana Misiurę z Zakładu Usług Budowlanych i Drogowych ZUBiD inż. Bogdan Misiura, Karnieszewice 45a, 76-004 Sianów, w miesiącu wrześniu 2023 r.

Dyrektor Zarządu Zlewni Wód Polskich w Pile, pismem z dnia 16 października 2023 r., znak: BD.ZUZ.2.4210.267.2023.DS, ponownie wezwał Pełnomocnika do uzupełnienia wniosku poprzez:

- 1) Wskazanie parametrów charakteryzujących planowane do likwidacji urządzenie wodne – odcinek rowu przydrożnego, z lokalizacją na działce o nr ewid. 36, obręb Biały Bór 08, gm. Biały Bór, powiat szczecinecki, tj. jego długości, rzędnych dna początku i końca oraz wskazanie za pomocą współrzędnych geodezyjnych początku i końca planowanego do likwidacji przedmiotowego odcinka rowu przydrożnego, zgodnie z art. 409 ust. 1 pkt 3 ustawy Prawo wodne.
- 2) Dostarczenie przekroju podłużnego i poprzecznego planowanego do likwidacji urządzenia wodnego – rowu przydrożnego, z lokalizacją na działce o nr ewid. 36, obręb Biały Bór 08, gm. Biały Bór, powiat szczecinecki, zgodnie z art. 409 ust. 2 pkt 2 ustawy Prawo wodne.
- 3) Skorygowanie stanu prawnego nieruchomości usytuowanych w zasięgu zamierzonego korzystania z wód i planowanych do wykonania urządzeń wodnych.

- 4) Udzielenie informacji, czy wody opadowe i roztopowe odprowadzane do urządzeń wodnych – studni chłonnych będą podczyszczane. Jeśli tak, to za pomocą jakich urządzeń.
- 5) Przedłożenie dowodu uiszczenia opłaty za udzielenie pozwolenia wodnoprawnego na likwidację urządzenia wodnego – rowu przydrożnego, w kwocie 250,00 zł.

Pełnomocnik, pismem z dnia 06 listopada 2023 r. (wpływ do Zarządu Zlewni Wód Polskich w Pile w dniu 14 listopada 2023 r.), uzupełnił wniosek zgodnie z wezwaniem, przedkładając skorygowany operat wodnoprawny pn.:

„Operat wodnoprawny

– na wykonanie urządzeń wodnych:

- studni chłonnych
- skrzynek retencjonująco – rozszczepiających
- na odprowadzenie wód deszczowych i roztopowych do ziemi
- likwidacja istniejącego rowu przydrożnego”,

z oznaczeniem daty jego wykonania wraz z opisem prowadzenia zamierzonej działalności niezawierającym określeń specjalistycznych, wykonany w formie opisowej i graficznej, a także na elektronicznym nośniku danych przez Pana inż. Bogdana Misiurę z Zakładu Usług Budowlanych i Drogowych ZUBiD inż. Bogdan Misiura, Karnieszewice 45a, 76-004 Sianów, w miesiącu wrześniu 2023 r.

Dyrektor Zarządu Zlewni Wód Polskich w Pile, pismem z dnia 15 listopada 2023 r., znak: BD.ZUZ.2.4210.267.2023.DS, powiadomił strony o wszczęciu postępowania administracyjnego i na podstawie art. 10 § 1 K.p.a. poinformował o możliwości zapoznania się z dokumentacją oraz przedstawienia swojego stanowiska, jak również powiadomił o możliwości wypowiedzenia się, co do zebranych dowodów i materiałów oraz do zgłoszonych żądań. Informację o wszczęciu postępowania administracyjnego podano również do publicznej wiadomości. Żadna ze stron nie skorzystała z przysługującego im prawa.

Zgodnie z art. 36 § 1 K.p.a., Dyrektor Zarządu Zlewni Wód Polskich w Pile, pismem z dnia 15 listopada 2023 r., znak: BD.ZUZ.2.4210.267.2023.DS, przedłużył termin wydania decyzji do dnia 28 grudnia 2023 r.

Planowana działalność będzie realizowana na obszarze Jednolitej Części Wód Powierzchniowych (JCWP) o kodzie RW6000091886239 – Czernica do Białej, o statusie „naturalna część wód”, dla której ocena stanu ogólnego i ekologicznego jest zła, chemicznego jest poniżej dobrego, natomiast ocenę ryzyka określono jako zagrożoną nieosiągnięciem celów środowiskowych. Celem środowiskowym jest:

- dobry stan ekologiczny; zapewnienie drożności cieku dla migracji ichtiofauny o ile jest monitorowany wskaźnik diadromiczny D,
- dobry stan chemiczny.

Planowana działalność będzie zlokalizowana w granicach Jednolitej Części Wód Podziemnych (JCWPd) o kodzie GW600026, dla której ocena stanu ogólnego, chemicznego i ilościowego jest dobra, natomiast ocenę ryzyka określono jako niezagrożoną nieosiągnięciem celów środowiskowych. Dla powyższej JCWPd celem środowiskowym jest utrzymanie dobrego stanu ilościowego i chemicznego.

Zgodnie z art. 397 ust. 1 i ust. 3 pkt 2 ustawy Prawo wodne, organem właściwym do wydania pozwolenia wodnoprawnego jest dyrektor zarządu zlewni Wód Polskich.

Zgodnie z art. 389 pkt 1 i pkt 6 ustawy Prawo wodne, na usługi wodne oraz na wykonanie urządzenia wodnego wymagane jest uzyskanie pozwolenia wodnoprawnego.

Zgodnie z art. 17 ust. 1 pkt 4 ustawy Prawo wodne, przepisy ustawy dotyczące wykonania urządzeń wodnych stosuje się odpowiednio do odbudowy, rozbudowy, nadbudowy, przebudowy, rozbiórki lub likwidacji tych urządzeń, z wyłączeniem robót związanych z utrzymaniem urządzeń wodnych w celu zachowania ich funkcji.

Zgodnie z art. 400 ust. 1 ustawy Prawo wodne, pozwolenie wodnoprawne na usługę wodną wydaje się w drodze decyzji na czas określony, nie dłuższy niż 30 lat, liczony od dnia, w którym stało się ostateczne. Zgodnie z wnioskiem przedmiotowego pozwolenia udzielono na okres 10 lat.



Zgodnie z art. 400 ust. 6 ustawy Prawo wodne, obowiązek ustalenia czasu obowiązywania nie dotyczy pozwoleń na wykonanie urządzeń wodnych.

Art. 414 ust. 1 pkt 3 ustawy Prawo wodne wskazuje, że pozwolenie wodnoprawne wygasa jeżeli zakład nie rozpoczął wykonywania urządzeń wodnych w terminie 3 lat od dnia, w którym pozwolenie wodnoprawne na wykonanie tych urządzeń stało się ostateczne.

Za podstawę wydania niniejszej decyzji przyjęto operat wodnoprawny pn.: „Operat wodnoprawny – na wykonanie urządzeń wodnych:

- studni chłonnych
- skrzynek retencjonujących – rozsączających
- na odprowadzenie ścieków z wód deszczowych i roztopowych do ziemi”,

wykonany w październiku 2023 r. wraz z jego korektami, będącymi załącznikami do uzupełnień z dnia 06 października 2023 r. oraz z dnia 06 listopada 2023 r. Operat wraz z jego korektami został opracowany w zakresie wystarczającym dla celu jakiemu ma służyć.

Po przeanalizowaniu akt sprawy oraz po przeprowadzeniu postępowania administracyjnego ustalono, że spełnione są wymagania określone dla tego rodzaju przedsięwzięcia. W związku z tym nie istnieją żadne przeszkody do wydania decyzji w podanym zakresie i na ustalonych warunkach.

Biorąc powyższe pod uwagę orzeczono jak w sentencji.

### Pouczenie

Od niniejszej decyzji służy stronom prawo wniesienia odwołania do Dyrektora Regionalnego Zarządu Gospodarki Wodnej Wód Polskich w Bydgoszczy, al. A. Mickiewicza 15, 85-071 Bydgoszcz, za pośrednictwem Dyrektora Zarządu Zlewni Wód Polskich w Pile, ul. Motylewska 7, 64-920 Piła, w terminie 14 dni od daty jej doręczenia.

Zgodnie z art. 127a ustawy z dnia 14 czerwca 1960 r. Kodeks postępowania administracyjnego, strony przed upływem terminu do wniesienia odwołania, mogą rzec się prawa do wniesienia odwołania. Z dniem doręczenia Dyrektorowi Zarządu Zlewni Wód Polskich w Pile oświadczenia o zrzeczeniu się prawa do wniesienia odwołania przez ostatnią ze stron postępowania, decyzja staje się ostateczna i prawomocna.

Zgodnie z ustawą z dnia 20 lipca 2017 r. Prawo wodne (t.j. Dz. U. z 2023 r., poz. 1478 z późn. zm.) za wydanie niniejszego pozwolenia pobrano opłatę w wysokości 750,00 zł oraz zgodnie z ustawą z dnia 16 listopada 2006 r. o opłacie skarbowej (t.j. Dz. U. z 2023 r., poz. 2111) pobrano opłatę skarbową za pełnomocnictwo w wysokości 17,00 zł. Dowody wpłat dołączono do akt sprawy.

Z UP DYREKTORA  
[Podpis]  
Dyrektora

Otrzymują:

- ① Pan Bogdan Misiura (Pełnomocnik).
2. Powiatowy Zarząd Dróg, ul. Warcisława IV 16, 78-400 Szczecinek.
3. Gmina Biały Bór, ul. Słupska 10, 78-425 Biały Bór (ePUAP).
4. „MD BUDINVEST” Spółka z o.o., ul. Brzeźnicka 41, 78-425 Biały Bór.
5. a/a.

Do wiadomości:

1. Urząd Miejski w Białym Borze, ul. Słupska 10, 78-425 Biały Bór (ePUAP).
2. Starostwo Powiatowe w Szczecinku, ul. Warcisława IV 16, 78-400 Szczecinek (ePUAP).
3. PGW Wody Polskie RZGW w Bydgoszczy, al. A. Mickiewicza 15, 85-071 Bydgoszcz (SIGW).
4. Nadzór Wodny w Szczecinku, ul. Mickiewicza 2, 78-400 Szczecinek.
5. ZUO.

**„ZUBID,, inż. Bogdan Misiura 76-004 Sianów, Karnieszewice 45a**  
 tel. 604 - 118 - 578 e-mail: [zubidbm@interia.pl](mailto:zubidbm@interia.pl) NIP 673-119-76-70

## OPERAT WODNOPRAWNY

- na wykonanie urządzeń wodnych:
  - studni chłonnych
  - skrzynek retencjonująco – rozsączających
- na odprowadzenie ścieków z wód deszczowych i roztopowych do ziemi

<b>INWESTOR:</b>	Powiat Szczecinecki ul. Warcisława IV 16; 78-400 Szczecinek
<b>OBIEKT:</b>	Przebudowa drogi powiatowej nr 1256Z ul. Brzeźnickiej w Białym Borze na odcinku od skrzyż. z DK25 do przejazdu kolejowego.
<b>LOKALIZACJA OBIEKTU:</b>	Województwo Zachodniopomorskie; Powiat Szczecinek; Gmina Biały Bór obręb geodezyjny Biały Bór 08; dz.nr: 8; 36; 31/21; 31/17; 31/18; 31/5; 10; 45
<b>KOD CPV:</b>	<b>45231000-5</b>

ZESPÓŁ AUTORSKI	IMIĘ I NAZWISKO	DATA	PODPIS
<b>OPRACOWAŁ:</b>	inż. Bogdan Misiura uprawnienia do projektowania bez ograniczeń Nr ZAP/0054/POOD/04	09.2023	

**Państwowe Gospodarstwo Wodne  
Wody Polskie**  
 Zarząd Zlewni w Piłie  
 ul. Motylewska 7, 64-920 Piła  
 NIP: 527-282-56-16  
 REGON: 368302575

Załącznik do decyzji/postanowienia

Nr: RD.Zuz.2.412.267.2023.DS

z dnia: 08.12.2023

J. Śliwa  
 podpis





Przedsiębiorstwo Wodociągów i Kanalizacji sp. z o.o.  
ul. Bugno 2, 78-400 Szczecinek,  
tel. 94 37-401-39, fax 94 37- 533- 33  
www.pwik.szczecinek.pl

TE/7031/12/...../23

Szczecinek, dnia 04.12.2023r.

**Zakład Usług Budowlanych i Drogowych  
„ZUBiD”  
Karnieszewice 45a  
76-004 Sianów**

**Dotyczy: Uzgodnienia planu sytuacyjnego przebudowy drogi powiatowej nr 1256Z  
ul. Brzeźnicka w m. Biały Bór na odcinku od skrzyżowania z DK25 do przejazdu  
kolejowego.**

Przedsiębiorstwo Wodociągów i Kanalizacji spółka z o.o. w nawiązaniu do otrzymanego wniosku dotyczącego uzgadnia planu sytuacyjnego przebudowy odcinka drogi powiatowej w m. Biały Bór ul. Brzeźnicka uzgadnia projekt z następującymi uwagami:

1. Zgodnie ze sztuką budowlaną regulacja uzbrojenia wod.-kan. w ramach przebudowy drogi leży po stronie Wykonawcy robót drogowych.
2. Usytuowanie krawężników należy tak zaprojektować aby uniknąć ich kolizji z istniejącym uzbrojeniem wod.-kan.(np. skrzynki zasuw itp.).
3. Ewentualne uszkodzenia uzbrojenia wod.-kan. wynikające z prowadzonych robót drogowych Wykonawca usunie na swój koszt.
4. Powiadomić PWiK na co najmniej 7 dni wcześniej o terminie rozpoczęcia prac w celu protokolarnego przekazania uzbrojenia wod.-kan. na czas prowadzenia robót drogowych.

Z poważaniem,

DYREKTOR  
ds. EKSPLOATACJI SIECI  
Piotr Jasionas

Otrzymują:

1/ Adresat  
2/ a/a

AK



„ZUBiD,, inż. Bogdan Misiura 76-004 Sianów, Karnieszewice 45a  
tel. (0) 604 - 118 - 578 fax: 91 88 21 064 e-mail: [zubidbm@interia.pl](mailto:zubidbm@interia.pl) NIP 673-119-76-70

## PROJEKT DOCELOWEJ ORGANIZACJI RUCHU

<b>INWESTOR:</b>	Powiat Szczecinecki ul. Warcisława IV 16; 78-400 Szczecinek
<b>OBIEKT:</b>	Przebudowa drogi powiatowej nr 1256Z ul. Brzeźnickiej w Białym Borze na odcinku od skrzyż. z DK25 do przejazdu kolejowego.
<b>LOKALIZACJA OBIEKTU:</b>	Województwo Zachodniopomorskie; Powiat Szczecinek; Gmina Białą Bór obręb geodezyjny Białą Bór 08; dz.nr: 8; 36; 31/21; 31/17; 31/18; 31/5; 10; 45
<b>BRANŻA:</b>	DROGOWA
<b>KOD CPV:</b>	45231000-5

ZESPÓŁ AUTORSKI	IMIĘ I NAZWISKO	DATA	PODPIS PIECZĄTKA
PROJEKTOWAŁ:	inż. Bogdan Misiura uprawnienia do projektowania bez ograniczeń w specjalności drogowej Nr ZAP/0054/POOD/04	07.2023 r.	



KT.7121.28.2025.MP

Szczecinek 07.03.2025 r.

Starostwo Powiatowe w Szczecinku  
ul. Warcisława IV 16  
78 – 400 Szczecinek

**dot. zatwierdzenia projektu stałej organizacji ruchu dla inwestycji pn.: „Przebudowa drogi powiatowej nr 1256Z ul. Brzeźnickiej w Białym Borze na odcinku od skrzyż. z DK25 do przejazdu kolejowego”, w zakresie dróg gminnych i powiatowych powiatu szczecineckiego.**

Działając na podstawie art. 10 ust. 5 ustawy z dnia 20 czerwca 1997 r. Prawo o ruchu drogowym (Dz. U. z 2021 r. poz. 450 ze zm.), w związku z § 7 ust. 2 pkt 5 rozporządzenia Ministra Infrastruktury z dnia 23 września 2003 r. w sprawie szczegółowych warunków zarządzania ruchem na drogach oraz wykonywania nadzoru nad tym zarządzeniem (Dz. U. z 2017 r. poz. 784) po zapoznaniu się z opinią Burmistrza Białego Boru z dnia 17.07.2023 r. nr RZP.721.4.2023.MK, Powiatowego Zarządu Dróg w Szczecinku nr PZD.8-4001.6.2023 z dnia 17.01.2023 r., Komendy Powiatowej Policji nr L. dz.-WP i RD-6657/23/ORD oraz po rozpatrzeniu wniosku z dnia 12.02.2025 r. (data wpływu do tut. Urzędu 12.02.2025 r.) jako organ zarządzający ruchem na drogach powiatowych i gminnych na terenie Powiatu Szczecineckiego

**zatwierdzam stałą organizację ruchu**

Wprowadzenie projektu stałej organizacji ruchu jest niezbędne przy realizacji inwestycji pn.: Przebudowa drogi powiatowej nr 1256Z ul. Brzeźnickiej w Białym Borze na odcinku od skrzyż. z DK25 do przejazdu kolejowego”, w zakresie dróg gminnych i powiatowych powiatu szczecineckiego.

Oznakowanie należy wykonać zgodnie z rozporządzeniem Ministrów Infrastruktury oraz Spraw Wewnętrznych i Administracji z dnia 31 lipca 2002 r. w sprawie znaków i sygnałów na drogach (Dz. U. z 2019 r., poz. 454).

Planowany termin wprowadzenia stałej organizacji ruchu to okres do 31 grudnia 2027r.

**Po wprowadzeniu stałej organizacji rozpoczęciu i zakończeniu prac należy powiadomić tut. starostwo. W momencie braku zawiadomienia o terminie wprowadzenia zmiany organizacji ruchu zatwierdzona organizacja ruchu utraci swoją ważność.**

STAROSTA

Krzysztof Lis

Karnieszewice, lipiec 2023 r.

- str. 2 strony tytułowej -

## ZAWARTOŚĆ OPRACOWANIA

1. Oświadczenie, wymagane przepisami Prawa Budowlanego
2. Opis techniczny, w tym:
  - podstawy opracowania
  - zakres i cele opracowania.
  - stan istniejący
  - stan projektowany
  - wymagania techniczne dla zastosowanych znaków
3. Zestawienia ilości i rodzajów oznakowania
5. Dokumenty formalno - prawne
6. Część rysunkowa, w tym:
  - Plan orientacyjny ( lokalizacja robót )
  - Projekt docelowej organizacji ruchu                      – rys. nr 1/1 – 1/2
  - Wzory ustawień znaków    – rys. nr 2



Karnieszewice, lipiec 2023 r.

## O Ś W I A D C Z E N I E

Zgodnie z art. 34 ust. 4 ustawy z dnia 7 lipca 1994 r. Prawo Budowlane Projektant o ś w i a d c z a , iż niniejszy Projekt Docelowej Organizacji Ruchu dla inwestycji pn: „Przebudowa drogi powiatowej nr 1256Z ul. Brzeźnickiej w Białym Borze na odcinku od skrzyż. z DK25 do przejazdu kolejowego” został sporządzony zgodnie z obowiązującymi przepisami oraz zasadami wiedzy technicznej.

### PROJEKTANT

inż. Bogdan Misiura  
uprawnienia do projektowania  
bez ograniczeń w specj. drogowej  
Nr ZAP/0054/POOD/04

# OPIIS TECHNICZNY

## 1. Podstawa prawna do projektu organizacji ruchu

- a) Ustawa z dnia 20 czerwca 1997 r. Prawo o ruchu drogowym (Dz. U. z 2022 r. poz. 988, 1002, 1768, 1783, 2589, 2600, 2642, z 2023 r. poz. 760, 919. Ustawa z dnia 21 marca 1985 r. o drogach publicznych - Dz.U. 2020 poz. 470 z późn. zm.)
- b) Rozporządzenie Ministra Spraw Wewnętrznych i Administracji z dnia 6 lipca 2010 r. w sprawie kierowania ruchem drogowym - Dz.U. z 2016r., poz. 143.
- c) Rozporządzenie Ministra Infrastruktury z dnia 23 września 2003 r. w sprawie szczegółowych warunków zarządzania ruchem na drogach oraz wykonywania nadzoru nad tym zarządzaniem – Dz.U. z 2017r., poz. 784.
- d) Rozporządzenie Rady Ministrów z dnia 1 czerwca 2004 r. w sprawie określenia warunków udzielania zezwoleń na zajęcie pasa drogowego - Dz.U. z 2016r., poz. 1264.
- e) Rozporządzenie Ministrów Infrastruktury oraz Spraw Wewnętrznych i Administracji z dnia 31 lipca 2002 r. w sprawie znaków i sygnałów drogowych - Dz.U. z 2019r., poz. 2310 z późn. zm.
- f) Rozporządzenie Ministra Infrastruktury z dnia 3 lipca 2003 r. w sprawie szczegółowych warunków technicznych dla znaków i sygnałów drogowych oraz urządzeń bezpieczeństwa ruchu drogowego i warunków ich umieszczania na drogach - Dz.U. z 2019 r., poz. 2311
- g) Rozporządzenie Ministra Spraw Wewnętrznych i Administracji z dnia 18 lipca 2008 r. w sprawie wzoru ubioru niektórych osób uprawnionych do wydawania poleceń i sygnałów w zakresie kierowania ruchem na drodze - Dz.U. z 2008 r., Nr 132, poz. 840.
- h) Rozporządzenie Ministra Infrastruktury z dnia 24 czerwca 2022 r. w sprawie przepisów techniczno-budowlanych dotyczących dróg publicznych.
- i) Ustawa z dnia 14 czerwca 1960 r. Kodeks postępowania administracyjnego - Dz.U. 2020 poz. 256
- j) Ustawa z dnia 29 stycznia 2004r. Prawo zamówień publicznych - Dz.U.2019 poz. 1843
- k) Wizja lokalna w terenie.



## **2. Zakres i cele opracowania**

2.1. Opracowanie niniejsze stanowi PT wykonania oznakowania docelowego ( stałej organizacji ruchu ) dla inwestycji dotyczącej przebudowy drogi powiatowej nr 1256Z ul. Brzeźnickiej w Białym Borze na odcinku od skrzyż. z DK25 do przejazdu kolejowego wraz z budową parkingów.

Podstawowe cele przedmiotowego zadania projektowego to opracowanie docelowej organizacji ruchu i dostosowanie jej do obowiązujących w tym zakresie przepisów oraz zmiany w projektowanym układzie komunikacyjnym.

2.2. Zakres opracowania obejmuje sporządzenie projektu docelowej organizacji ruchu obejmującego oznakowanie: pionowe i poziome wraz z jego aktualizacją w stosunku do obecnie obowiązujących przepisów

## **3. Stan istniejący.**

Istniejąca ulica Brzeźnicka w Białym Borze leży w ciągu drogi powiatowej 1294Z.

Istniejąca ul. Brzeźnicka posiada nawierzchnię bitumiczną ograniczoną jednostronnie stronnikiem krawężnikiem z ciągiem pieszym po stronie lewej na odcinku od DK 25 (ul. Dworcowa) do ul. Topolowej.

Od ul. Topolowej do terenów kolejowych brak jest chodnika, a jezdnia bitumiczna nie jest ograniczona krawężnikiem – pobocza gruntowe porośnięte trawą.

Istniejąca nawierzchnia bitumiczna od granicy pasa drogowego DK 25 jest w złym stanie technicznym nie gwarantującym bezpiecznego użytkowania.

Istniejący chodnik wykonany jest z kostki betonowej oraz płyt betonowych

Istniejące wjazdy do posesji posiadają zróżnicowaną nawierzchnię głównie gruntową oraz z kostki bet., płyt betonowych itp.

Istniejące skrzyżowania z drogami gminnymi są typu prostego .

## **4. Stan projektowany.**

W ramach zadania planuje się ułożenie nowych warstw bitumicznych przy wykorzystaniu istniejącej nawierzchni jako podbudowy. W tym celu należy dokonać frezowania profilowego istniejących warstw bitumicznych na grubości od 0 do 6 cm.

Projektuje się wykonanie ciągów pieszych

- Str. Lewa – na całej długości przebudowy
- Str. Prawa – od DK 25 do projektowanych parkingów

Jezdnia ograniczona zostanie obustronnie krawężnikiem a wody opadowe i roztopowe zostaną przejęte przez projektowane wpusty deszczowe i poprzez system sieci deszczowej zostaną rozsączone w gruncie.

Wzdłuż ulicy po stronie Prawej projektuje się trzy zatoki postojowe przystosowane do postoju samochodów ciężarowych.

### **Parkingi**

Projektuje się budowę parkingów poza pasem drogowym na działkach nr 31/5; 31/17; 31/18; 31/21 będących użytkami gruntowymi oznaczonymi jako Ba – tereny przemysłowe; jako inwestycję sankcjonującą obecne wykorzystanie terenu to jest w miejscu postoju pojazdów na nieutwardzonym terenie

Na parkingu umieszczono 53 miejsca postojowe dla sam. osobowych w tym 1 miejsce dla osób niepełnosprawnych. Ponadto mając na uwadze przemysłowy charakter tej części miasta, w kompleksie parkingów zaprojektowano miejsca postoju dla sam. ciężarowych wraz z placem manewrowym.

Na działce nr 45 (częściowo) zlokalizowano 21 miejsc postojowych dla sam. osobowych prostopadłych do osi drogi powiatowej. Projektowany w tym miejscu ciąg pieszy odcina dostęp do istniejących w głębi działki parkingów, stąd konieczność wykonania nowych miejsc postojowych, które (mając na uwadze przemysłowy charakter terenów przyległych) służyć będą ogółowi społeczeństwa.

#### **4.1. Oznakowanie pionowe**

Oznakowanie przebudowywanych odcinków ulic należy dostosować do zmienionych założeń projektowych.

Istniejące oznakowanie wyklucza ruch pojazdów ciężarowych powyżej 3,5 tony na odcinku od DK 25 do ulicy Lipowej tj. w obszarze zabudowy mieszkaniowej.

Projektowana DOR utrzymuje ten układ.

Ruch pojazdów ciężarowych odbywa się poprzez drogę gminną – ul. Topolowa, która została podporządkowana względem drogi powiatowej (ul. Brzeźnicka) ustawiono komplet znaków A-7+D-1. Na ul. Topolowej wyznaczono również przejścia z obu kierunków oznakowane znakami D-6. Na pozostałym odcinku przebudowy przejście pieszych przez jezdnię regulują przepisy ogólne – wyznaczono tzw. 'przejścia sugerowane' poprzez obniżenie ustawionych krawężników.

Jako że odcinek przebudowy położony jest w obszarze zabudowanym, zlikwidowano znaki odpowiednie dla odcinków szlakowych tj. znaki A-1; A-2; A-6a

Drogi wewnętrzne oznakowano znakami D-46; D-47.

Wszystkie parkingi oznakowane zostaną znakami D-18. Dodatkowo miejsca postoju dla osób niepełnosprawnych zostaną oznakowane znakami D-18A z tabliczką T-29.

**Lokalizacja wszystkich elementów oznakowania wg części graficznej opracowania.**

#### **4.2 Oznakowanie poziome**

Wprowadza się oznakowanie poziome w osi drogi na całym odcinku przebudowy.

Przejście dla pieszych oznakowano liniami P-10.

Miejsca postojowe wydzielić poprzez zastosowanie linii z kostki betonowej o wyraźnym odmiennym kolorze.

**Lokalizacja wszystkich elementów oznakowania wg części graficznej opracowania.**



## 5. Wymagania techniczne dla zastosowanych znaków.

### 5.1. Oznakowanie pionowe.

Wszystkie znaki projektowane przedstawione w projekcie, należy wykonać z grupy średnie o licach z folii odblaskowej typu 2 (znaki dotyczące ciągów pieszych i rowerowych z grupy znaków „mini”), posiadające znak bezpieczeństwa „B”, wykonane i ustawione zgodnie z załącznikiem nr 1 do Rozporządzenia Ministra Infrastruktury z dnia 03.07.2003 r. w sprawie szczegółowych warunków technicznych dla znaków i sygnałów drogowych oraz urządzeń bezpieczeństwa ruchu drogowego i warunków ich umieszczania na drogach (Dz.U. Nr 220, poz. 2181 z dnia 23 grudnia 2003 r.).

Projektowane znaki pionowe należy mocować na słupach z rur stalowych ocynkowanych o średnicy 60 mm, fundamentowanie słupków min. 0,8 m., **tarcze znaków winne być zamocowane w sposób uniemożliwiający ich obrót („zakontrowane” dodatkową śrubą mocującą-w każdym znaku pionowym należy zastosować dodatkowe 3 śruby na jednej obejmie łączące je ze słupkiem).**

Wszystkie znaki pionowe w obrębie opracowania wykonać jako nowe ustawione na nowych słupkach (. Przy zbieżnej lokalizacji znaki umieszczać na projektowanych słupach oświetlenia ulicznego.

Odległość od powierzchni terenu do dolnej krawędzi znaku powinna wynosić min 2.2 m w terenie zabudowanym (ruch pieszych), natomiast odległość skrajnej krawędzi znaku powinna wynosić min 0,5 m od krawędzi jezdni (skrajnia pozioma)

Znaki powinny być widoczne z odległości umożliwiającej kierującemu zauważenie ich i prawidłową reakcję. Powinny być widoczne w każdej porze dnia i nocy, dlatego też należy zwrócić uwagę na odpowiednią ich lokalizację i kąt ustawienia.

Tarcze znaków powinny być wykonane z materiałów odblaskowych zapewniających odbicie światła reflektorów.

**Zagadnienie dodatkowo precyzuje opracowana Szczegółowa Specyfikacja Techniczna Wykonania i Odbioru Robót – SST. D-07.02.01 Oznakowanie pionowe.**

Projekt został przeanalizowany pod względem warunków widoczności pionowej i poziomej.

### 5.2. Oznakowanie poziome.

#### **Oznakowanie poziome wykonać jako grubowarstwowe**

Jako materiał do wykonania oznakowania grubowarstwowego projektuje się masy chemoutwardzalne stosowane na zimno wykonywane grubowarstwowo - grubość warstwy od 0,9 mm do 5 mm .

Masy chemoutwardzalne powinny być substancjami jedno-, dwu- lub trójskładnikowymi, mieszanymi ze sobą w proporcjach ustalonych przez producenta i nakładanymi na nawierzchnię z użyciem odpowiedniego sprzętu. Masy te powinny tworzyć powłokę, której spójność zapewnia jedynie reakcja chemiczna.

Właściwości fizyczne materiałów do oznakowania grubowarstwowego i wykonanych z nich elementów prefabrykowanych określają aprobaty techniczne.

Oznakowanie poziome grubowarstwowe należy wykonać w technologii;

- strzałki kierunkowe, przejścia dla pieszych – grubowarstwowe chemoutwardzalne gładkie
- linie segregacyjne, krawędziowe, ciągłe, osiowe - grubowarstwowe chemoutwardzalne gładkie.

Oznakowanie poziome powinno charakteryzować się dobrą widocznością w każdych warunkach, jednoznaczną czytelnością znaków, odpowiednią szorstkością, trwałością oraz własnościami odbłaskowymi.

**Zagadnienie dodatkowo precyzuje opracowana Szczegółowa Specyfikacja Techniczna Wykonania i Odbioru Robót – SST. D-07.01.01 Oznakowanie poziome.**

**Termin wprowadzenia projektowanej organizacji ruchu planuje się do grudnia 2027 r.**

**Sporządził:**

*inż. Bogdan Misiura*

Nr ZAP/0054/POOD/04



Szczecinek 31.07.2023 r.

Zakład Usług Budowlanych i Drogowych  
inż. Bogdan Misiura  
Karnieszewice 45a, 76 – 004 Sianów

**dot. zatwierdzenia projektu stałej organizacji ruchu dla inwestycji pn.: „Przebudowa drogi powiatowej nr 1256Z ul. Brzeźnickiej w Białym Borze na odcinku od skrzyż. z DK25 do przejazdu kolejowego”, w zakresie dróg gminnych i powiatowych powiatu szczecineckiego.**

Działając na podstawie art. 10 ust. 5 ustawy z dnia 20 czerwca 1997 r. Prawo o ruchu drogowym (Dz. U. z 2021 r. poz. 450 ze zm.), w związku z § 7 ust. 2 pkt 5 rozporządzenia Ministra Infrastruktury z dnia 23 września 2003 r. w sprawie szczegółowych warunków zarządzania ruchem na drogach oraz wykonywania nadzoru nad tym zarządzeniem (Dz. U. z 2017 r. poz. 784) po zapoznaniu się z opinią Burmistrza Białego Boru z dnia 17.07.2023 r. nr RZP.721.4.2023.MK, Powiatowego Zarządu Dróg w Szczecinku nr PZD.8-4001.6.2023 z dnia 17.01.2023 r., Komendy Powiatowej Policji nr L. dz.-WP i RD-6657/23/ORD oraz po rozpatrzeniu wniosku z dnia 17.07.2023 r. (data wpływu do tut. Urzędu 19.07.2023 r.) jako organ zarządzający ruchem na drogach powiatowych i gminnych na terenie Powiatu Szczecineckiego

**zatwierdzam stałą organizację ruchu**

Wprowadzenie projektu stałej organizacji ruchu jest niezbędne przy realizacji inwestycji pn.: Przebudowa drogi powiatowej nr 1256Z ul. Brzeźnickiej w Białym Borze na odcinku od skrzyż. z DK25 do przejazdu kolejowego”, w zakresie dróg gminnych i powiatowych powiatu szczecineckiego.

Oznakowanie należy wykonać zgodnie z rozporządzeniem Ministrów Infrastruktury oraz Spraw Wewnętrznych i Administracji z dnia 31 lipca 2002 r. w sprawie znaków i sygnałów na drogach (Dz. U. z 2019 r., poz. 454).

Planowany termin wprowadzenia stałej organizacji ruchu to okres do 31 grudnia 2024r.

Po wprowadzeniu stałej organizacji rozpoczęciu i zakończeniu prac należy powiadomić tut. starostwo. W momencie braku zawiadomienia o terminie wprowadzenia zmiany organizacji ruchu zatwierdzona organizacja ruchu utraci swoją ważność.

STAROSTA  
Krzysztof Lis

Otrzymuje:

1. Komenda Powiatowa Policji  
ul. Polna 25, 78-400 Szczecinek;
2. Urząd Miejski w Białym Borze  
ul. Słupska 10, 78 – 425 Biały Bór;
3. PZD
4. a/a.



Szczecinek, dnia 18.07.2023 r.

PZD.8-4001.6.2023

Zakład Usług Budowlanych i Drogowych  
inż. Bogdan Misiura  
ul. Karnieszewice 45a  
76-004 Sianów

*dotyczy: zaopiniowania projektu docelowej stałej organizacji ruchu w ciągu drogi  
powiatowej nr 1256Z w m. Białe Bóże w związku z realizacją zadania inwestycyjnego  
pn.: „Przebudowa drogi powiatowej nr 1256Z ul. Brzeźnickiej w m. Białe Bóże na  
odcinku od skrzyż. z DK25 do przejazdu kolejowego”.*

### **Opiniuję pozytywnie**

Przedłożony do zaopiniowania projekt docelowej stałej organizacji ruchu w ciągu drogi powiatowej nr 1256Z w m. Białe Bóże w związku z realizacją zadania inwestycyjnego pn.: „Przebudowa drogi powiatowej nr 1256Z ul. Brzeźnickiej w m. Białe Bóże na odcinku od skrzyż. z DK25 do przejazdu kolejowego”.

Otrzymują:

1. Adresat
2. a/a

STACJA

Krzysztof Lis



Szczecinek, 17.07.2023r.

1.Liść.- WP i RD-6657/23/ORD



ZUBID  
inż. Bogdan Misiura  
Karnieszewice 43a  
76-004 SIANÓW

Dotyczy pisma z dnia 17.07.2023 roku w sprawie zaopiniowania projektu stałej organizacji ruchu dla zadania „Przebudowa drogi powiatowej nr 1256 Z ul. Brzeźnicka w m. Biały Bór na odcinku od skrzyżowania z DK-25 do przejazdu kolejowego”.

Zgodnie z § 7 ust. 2 pkt. 2 Rozporządzenia Ministra Infrastruktury z dnia 12 września 2003 r. w sprawie szczegółowych warunków zarządzania ruchem na drogach oraz wykonywania nadzoru nad tym ruchem (Dz. U. z 2017, poz. 784 ) ,

uzyskał opinię pozytywną

projekt stałej organizacji ruchu dla zadania „Przebudowa drogi powiatowej nr 1256 Z ul. Brzeźnicka w m. Biały Bór na odcinku od skrzyżowania z DK-25 do przejazdu kolejowego”

Jednocześnie proszę o poinformowanie przynajmniej z tygodniowym wyprzedzeniem o terminie wprowadzenia stałej organizacji ruchu.

Wyk.2 egz.  
1.a/a  
2.adresat  
Wyk. K. P.

KOMENDANT POWIATOWY POLICJI  
w Szczecinku  
z up. I ZASTĘPCA  
Komendanta Powiatowego Policji  
w Szczecinku  
  
mł. insp. Jarosław Bastek



BIĄŁY BÓR



## BURMISTRZ BIAŁEGO BORU

78-425 Białą Bor ul. Słupska 10  
tel. 094 37 39 029, 37 26 009 fax. 37 39 745

RIZP.721.4.2023.MK

STAROSTWO POWIATOWE  
W SZCZECINKU  
BIURO OBSŁUGI INTERESANTA

9023

Wpłynęło 17. 07. 2023

przebiegła WP - KR

koszt: 200

Podpis: [signature] do to realizacji  
owinij 18.07

Białą Bor, 2023-07-17

"ZUBiD"

Bogdan Misiura  
Karnieszewice 45a  
76-004 Sianów

Dotyczy:

Projektu docelowej organizacji ruchu dla zadania "Przebudowa drogi powiatowej nr 1256Z ul. Brzeźnickiej w Białym Borze na odcinku od skrzyż. z DK25 do przejazdu kolejowego".

Burmistrz Białego Boru działając na podstawie:

1. Rozporządzenia Ministra Infrastruktury z dnia 23 września 2003 r. w sprawie szczegółowych warunków zarządzania ruchem na drogach oraz wykonywania nadzoru nad tym zarządzaniem (t.j. Dz. U. z 2017 r. poz. 784);
2. Rozporządzenie Ministra Infrastruktury i Rozwoju z dnia 3 lipca 2015 r. zmieniające rozporządzenie w sprawie szczegółowych warunków technicznych dla znaków i sygnałów drogowych oraz urządzeń bezpieczeństwa ruchu drogowego i warunków ich umieszczania na drogach (Dz. U. poz. 1314).

informuję,

iż pozytywnie opiniuję przedstawiony projekt docelowej organizacji ruchu na czas trwania w/w inwestycji.

Z up. BURMISTRZA

Bożena Gintkiewicz-Ginda  
ZASTĘPCA BURMISTRZA

Otrzymują:

1. Adresat,
2. A/a.

Km 18.07.2023 [signature]

# PLAN ORIENTACYJNY

skala 1 : 10000

Przebudowy drogi powiatowej nr 1256Z ul. Brzeźnickiej w Białym Borze  
na odcinku od skrzyż. z DK25 do przejazdu kolejowego.

ul. Brzeźnicka

DK 25 - kier. Koszalin

DK 25 - kier. Chojnice

- LOKALIZACJA INWESTYCJI





**Przebudowy drogi powiatowej nr 1256Z ul. Brzeźnickiej w Białym Borze na odcinku od skrzyż. z DK25 do przejazdu kolejowego.**



- zruko sianicjacy boz zmian  
- projekowana oznakowanie

[illegible]

INWESTOR:	Powiat Szczecinecki
RYS. NR 1/2	

na odcinku od skrzyż. z DK25 do przejazdu kolejowego.

RECEIVED

**PROJEKCIOWAL:** inż. Rosław Misium


NO. 74 N 00 F 1 MOON 4  
- 2066






RECEIVED JAN 19 1988



**skala 1 : 500**

[321503\_4.0008] Bialy Bór 08



- |   |                                    |
|---|------------------------------------|
|  | - jezdnie bitumiczna               |
|  | - nawierzchnia betonowa            |
|  | - chodnik z k-ki betonowej         |
|  | - nawierzchnie zjezdów z k-ki bet. |
|  | - zieleni - iawni                  |

KI. 14128.2025  
Zakreślone d  
06.03.2015  
z up. SPAROB  
dł. 14128.2025  
GŁÓWNY SZYBŁASTA  
Wydania Komunalności  
- znik (Szynko) do przedstawienia

- znak istniejący do likwidacji
- znak profilaktyczny
- znak istniejący bez zmian
- projektowane oznakowanie poziome
- istniejące oznakowanie poziome

**ZUBID**  
Zakład Usług Budowlanych i Drogowych  
76-004 Słanów, Komisarzowice 45 a  
tel. 604 118 578 e-mail: zubi@poczta.onet.pl

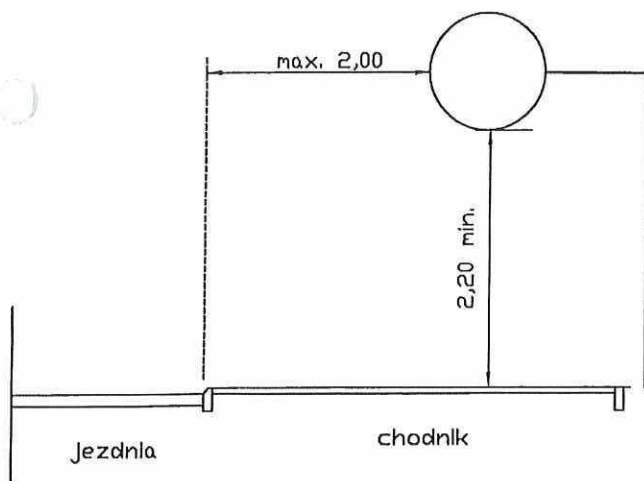
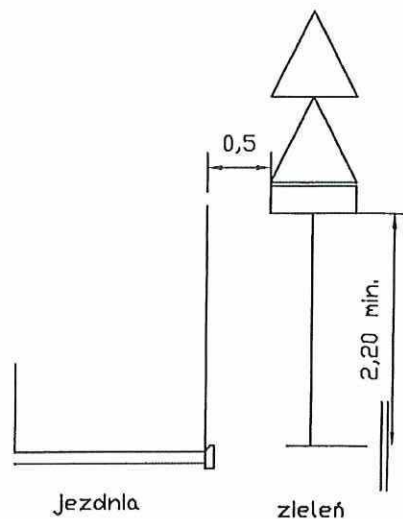
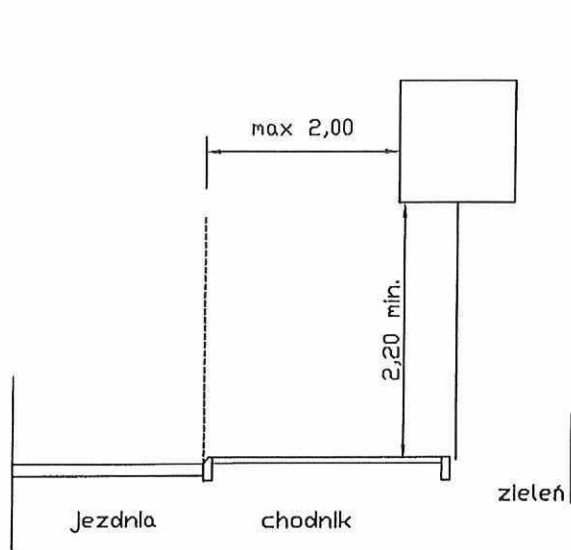
DATA: 05.2023	ul. Warchynska IV 16; 78-400 Szczecinek
SKALA 1:500	<b>OBJEKT:</b> Przebudowa drogi powiatowej nr 1256Z, ul. Brzeźnickiej w Białym na odcinku od skrzyż. z DK25 do przejazdu kolejowego.

PROJEKT DOCELOWEJ ORGANIZACJI RUCHU

inż. Bogdan Misura



# WZORY USTAWIEŃ ZNAKÓW



inż. Bogdan Misiura  
uprawnienia b. i. w. do projektowania  
bez ograniczeń w specyfice drogowej  
Nr ewidencyjny ZAP/0054/P.OOD/04

Rys.nr 2

STAROSTWO POWIATOWE  
W SZCZECINKU 13  
ul. Wacisława IV 16  
76-400 SZCZECINEK  
NIP: 1431773903, REGON: 143177390

ZP.272.2.5.3.2023.AS

Szczecinek, 14.06.2023 r.

**Zakład Usług Budowlanych i Drogowych**

**inż. Bogdan Misiura**

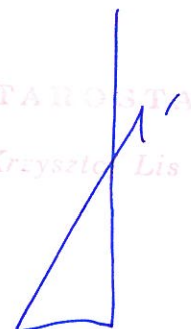
**Karnieszewice 45a**

**76-004 Sianów**

**zubidbm@interia.pl**

W odpowiedzi na Państwa pismo z dnia 25.05.2023 r. (data wpływu do Urzędu: 29.05.2023 r.), **uzgadniam pozytywnie** koncepcję Projektu Zagospodarowania Terenu dla zadania pn. Przebudowa drogi powiatowej nr 1256Z ul. Brzeźnickiej w m. Biały Bór na odcinku od skrzyż. z DK25 do przejazdu kolejowego.

STAROSTA  
Krzysztof Lis







**GEOTEST Gdańsk Szczepańska, Szczęch Sp. z o.o.**  
80-264 GDAŃSK, Al. Grunwaldzka 135A  
tel/fax (058) 342 38 63, (0-58) 341-02-74  
e-mail: geote@wp.pl

---

Nr umowy: 183/23

**OPINIA GEOTECHNICZNA  
Z DOKUMENTACJĄ BADAŃ  
PODŁOŻA GRUNTOWEGO**

dla projektu przebudowy drogi powiatowej nr 1256Z  
BIAŁY BÓR, ul. Brzeźnicka

*Opracowali:*

Gdańsk, lipiec 2023r.

## Zawartość teczki

<b>A. Część tekstowa</b>	<b>str.</b>
<b>1. WSTĘP .....</b>	<b>3</b>
1.1. PODSTAWY PRAWNE I TECHNICZNE OPRACOWANIA. ....	3
1.2. POŁOŻENIE I MORFOLOGIA TERENU. ....	4
<b>2. WARUNKI GEOTECHNICZNE PODŁOŻA GRUNTOWEGO.....</b>	<b>4</b>
2.1. CHARAKTERYSTYKA PODŁOŻA.....	4
2.2. CHARAKTERYSTYKA WÓD GRUNTOWYCH. ....	5
2.3. PODZIAŁ NA WARSTWY.....	5
<b>3. WNIOSKI I ZALECENIA TECHNICZNE.....</b>	<b>5</b>

<b>B. Załączniki graficzne</b>	<b>zał. graf. nr:</b>
MAPA DOKUMENTACYJNA.....	1
KARTY DOKUMENTACYJNE OTWORÓW GEOTECHNICZNYCH.....	2 – 4
PRZEKROJE GEOTECHNICZNE.....	5 – 6
OBJAŚNIENIA DO MAPY, KART I PRZEKROJÓW.....	7
WARTOŚCI CHARAKTERYSTYCZNE I WSPÓŁCZYNNIKI MATERIAŁOWE.....	8



## **A. Część tekstowa**

### **1. Wstęp**

#### **1.1. Podstawy prawne i techniczne opracowania.**

Opinię z dokumentacją wykonano na zlecenie Zakład Usług Budowlanych i Drogowych Bogdan Misiura dla ustalenia geotechnicznych warunków przebudowy drogi powiatowej nr 1256Z w Białym Borze, ul. Brzeźnicka.

Zgodnie z Rozporządzeniem Ministra Transportu, Budownictwa i Gospodarki Morskiej z dnia 25 kwietnia 2012r. w sprawie ustalenia geotechnicznych warunków posadowienia obiektów budowlanych (Dz. U. poz. 463) Opinię geotechniczną opracowuje się dla obiektów budowlanych wszystkich kategorii (§ 7.1).

Dokumentacja badań podłoża gruntowego spełnia wymagania określone:

- Rozporządzeniem Ministra Środowiska z dnia 16 grudnia 2011r. (Dz.U. nr 275, poz. 1629) w sprawie kwalifikacji w zakresie geologii;
- Rozporządzeniem Ministra Transportu, Budownictwa i Gospodarki Morskiej z dnia 25 kwietnia 2012r. w sprawie ustalenia geotechnicznych warunków posadowienia obiektów budowlanych (Dz. U. poz. 463);
- Normą PN-B-02479 : 1998 Geotechnika, Dokumentowanie geotechniczne, Zasady ogólne;
- Normą PN-88/B-04481 Grunty budowlane, Badania próbek gruntu;
- Norma PN-81/B-03020 Grunty Budowlane, Posadowienie bezpośrednie budowli, Obliczenia statystyczne i projektowanie;
- Norma PN-EN ISO 22475–1:2006 E. Rozpoznawanie i badanie geotechniczne. Pobieranie próbek metodą wiercenia i odkrywek oraz pomiary wód gruntowych. Część 1: Techniczne zasady wykonywania;
- Normą PN-G-02305–5:2002 P. Wiercenia małośrednicowe i hydrogeologiczne. Wiertnice. Wymagania bezpieczeństwa;
- Norma PN-B-02481:1998 Geotechnika, Terminologia podstawowa, symbole literowe i jednostki miar;
- PN-EN ISO 14688–1:2002 Badania geotechniczne oznaczanie i klasyfikowanie gruntów. Część 1: Oznaczanie i opis;
- Norma PN-EN ISO 14688-1:2006/Ap1:2012. Poprawka do Polskiej Normy;
- Norma PN-EN 1997-1:2008. Eurokod 7: Projektowanie geotechniczne - Część

1: Zasady ogólne;

- Norma PN-EN 1997-1:2008/Ap2:2010. Poprawka do Polskiej Normy;
- Norma PN-EN 1997-2:2009. Eurokod 7: Projektowanie geotechniczne - Część 2: Rozpoznanie i badanie podłoża gruntowego;
- Norma PN-EN 1997-2:2009/AC:2010. Poprawka do Polskiej Normy;
- Norma PN-EN 1997-2:2009/Ap1:2010. Poprawka do Polskiej Normy;
- Norma ENV 1997-3:1999. Eurokod 7 - Część 3: Projektowanie geotechniczne z zastosowaniem badań polowych;
- Instrukcja badań podłoża gruntowego budowli drogowych i mostowych, Warszawa 1998r.;
- Katalogowi typowych konstrukcji nawierzchni podatnych i półsztywnych, Warszawa 1997r.;
- Normą PN-87/S-02201; Drogi samochodowe. Nawierzchnie drogowe;
- Normą PN-S-02205 : 1998; Drogi samochodowe. Roboty ziemne;
- Normą PN-EN 1997-1 , maj 2008, Eurokod 7. Projektowanie geotechniczne. Część 1: Zasady ogólne
- Normą PN-EN 1997-2:2009 Projektowanie geotechniczne. Rozpoznawanie i badanie podłoża gruntowego.

Celem opinii i dokumentacji jest przedłożenie wyników badań podłoża gruntowego niezbędnych do właściwego zaprojektowania i bezpiecznej eksploatacji obiektu.

Lokalizację i głębokość otworów określił Zleceniodawca.

Rzędne otworów przyjęto z mapy dostarczonej przez Zleceniodawcę.

## **1.2. Położenie i morfologia terenu.**

Badany teren położony jest w Białym Borze, ul. Brzeźnicka.

Powierzchnia terenu jest urozmaicona, wzniesiona od 172,9 do 178,1 m n.p.m.

Pod względem morfologicznym stanowi fragment wysoczyzny morenowej.

## **2. Warunki geotechniczne podłoża gruntowego**

### **2.1. Charakterystyka podłoża**

W profilach geotechnicznych stwierdzono występowanie utworów czwartorzędowych holocenów i plejstocenów.



Utwory holocenyk: gleba, nasypy budowlane, nasypy niekontrolowane.

Utwory plejstocenyk: piaski srednie.

Uklad w/w osadow i miazszosci poszczegolnych warstw obrazuja zalaczone przekroje geotechniczne (zal. graf. nr 5 - 6).

Wartosci charakterystyczne i wspolczynniki materialowe gruntow ustalono na podstawie badan terenowych oraz normy PN-81/B-03020 i podano w zestawieniu tabelarycznym (zal. nr 8).

## **2.2. Charakterystyka wod gruntowych.**

Wody gruntowej nie nawiercono. Saczen nie zaobserwowano.

## **2.3. Podzial na warstwy.**

Na podstawie przeprowadzonych badan terenowych i laboratoryjnych, w oparciu o norme PN-81/B-03020 dokonano oceny podloza przez wydzielenie warstw geotechnicznych.

Z podzialu na warstwy wykluczono glebe i nasypy niekontrolowane, ktore jako niejednorodne nie moga byc jednoznacznie okreslone pod wzgledem cech fizyko-mechanicznych.

Uwzgledniajac geneze, stan i rodzaj gruntow wydzielono nastepujace warstwy geotechniczne:

<b>Warstwa</b>	<b>I</b>	Nasypy budowlane wykonane z piaskow srednich, wilgotne i sredniozagęszczone o stopniu zagęszczenia $I_D^{(n)} = 0,60$ .
<b>Warstwa</b>	<b>II</b>	Piaski srednie, wilgotne i sredniozagęszczone o stopniu zagęszczenia $I_D^{(n)} = 0,55$ .

## **3. Wnioski i zalecenia techniczne**

Na podstawie dokonanych badan i przedstawionych materialow mozna wyciagnac nastepujace wnioski:

### **3.1. Zbadane podloze gruntowe nadaje sie do bezposredniego posadowienia oprócz gleby i nasypow niekontrolowanych.**

Jako podłoże nośne należy traktować grunty warstw: I, II.

- 3.2.** Glebę i nasypy niekontrolowane, jako grunty słabonośne należy usunąć z podłoża, a ewentualne nierówności uzupełnić podsypką piaszczysto-żwirową, zagęszczoną. Glebę zwałować w pryzmy o wysokości max 2,0 m do dalszego wykorzystania.
- 3.3.** Grunty warstw: I, II są dobre i niewysadzinowe.
- 3.4.** Sprawdzenie stanów granicznych wg. PN-81/B-03020 należy obliczać na podstawie wartości charakterystycznych podanych w tabeli (zał. nr 8).  
Do obliczeń należy przyjmować współczynnik materiałowy dla gruntów bardziej niekorzystny z punktu widzenia bezpieczeństwa budowli.
- 3.5.** Podłoże należy traktować jako warstwowane.
- 3.6.** W podłożu mogą wystąpić grunty słabonośne nie uchwycone wierceniami.
- 3.7.** Wszystkie roboty ziemne prowadzić pod nadzorem uprawnionego geologa.
- 3.8.** Projektowany obiekt proponujemy zaliczyć do pierwszej kategorii geotechnicznej o prostych warunkach gruntowo-wodnych.

***Opracowali:***







**MIEJSCOWOŚĆ :** Biały Bór, ul. Brzeźnicka  
**OBIEKT :** Przebudowa drogi powiatowej nr 1256Z  
**NR UMOWY :** 183/23

Głębokość w m p.p.t.	Symbol gruntu	Przełot warstw	Nazwa gruntu	Głębokość zwierciadła wody m p.p.t.	Wilgotność	Stan gruntu
Skala 1 : 100						
<b>OTWÓR NR 1</b> <span style="float: right;"><b>Rzędna ~ 175,5 m n.p.m.</b></span>						
0	asfalt bruk	0,10	Asfalt Bruk			
1	NN(Ps, PsH,K)	1,2	Nasyp niekontrolowany (piasek średni, piasek średni próchniczny, kamienie), szary			
2						
3	Ps[+K]		Piasek średni, kamienie, brązowy		w	szg
4		4,0				
<b>OTWÓR NR 2</b> <span style="float: right;"><b>Rzędna ~ 178,0 m n.p.m.</b></span>						
0	asfalt bruk (kruszywo)	0,06	Asfalt Nasyp budowlany (kruszywo), szary			
1						
2	Ps		Piasek średni, brązowy		w	szg
3						
4		4,0				
<b>OTWÓR NR 3</b> <span style="float: right;"><b>Rzędna ~ 176,6 m n.p.m.</b></span>						
0	NN(PsH,K)	0,3	Nasyp niekontrolowany (piasek średni próchniczny, kamienie), szary			
1						
2	Ps[+K]		Piasek średni, kamienie, brązowy		w	szg
3						
4		4,0				
<b>OTWÓR NR 4</b> <span style="float: right;"><b>Rzędna ~ 175,4 m n.p.m.</b></span>						
0	NN(PdH,K,Ż)	0,4	Nasyp niekontrolowany (piasek drobny próchniczny, kamienie, żwir), szary			
1						
2	Ps[+K]		Piasek średni, kamienie, brązowy		w	szg
3						
4		4,0				



MIEJSCOWOŚĆ : Biały Bór, ul. Brzeźnicka  
 OBIEKT : Przebudowa drogi powiatowej nr 1256Z  
 NR UMOWY : 183/23

Głębokość w m p.p.t.	Symbol gruntu	Przebieg warstw	Nazwa gruntu	Głębokość zwiędnięcia wody m p.p.t.	Wilgotność	Stan gruntu
Skala 1 : 100						
<b>OTWÓR NR 4B</b> <span style="float: right;">Rzędna ~ 173,7 m n.p.m.</span>						
0	asfalt NB(kruszywo)	0,06 0,18	Asfalt Nasyp budowlany (kruszywo), szary			
1						
2	Ps[+K]		Piasek średni, kamienie, brązowy		w	szg
3						
4		4,0				
<b>OTWÓR NR 5</b> <span style="float: right;">Rzędna ~ 172,9 m n.p.m.</span>						
0	asfalt beton	0,10 0,31	Asfalt Beton			
1						
2	Ps[+K]		Piasek średni, kamienie, brązowy		w	szg
3						
4		4,0				
<b>OTWÓR NR 6</b> <span style="float: right;">Rzędna ~ 173,2 m n.p.m.</span>						
0	asfalt NB(kruszywo)	0,10 0,25	Asfalt Nasyp budowlany (kruszywo), szary			
1	NB(Ps,K)		Nasyp budowlany (piasek średni, kamienie), brązowy		w	szg
2		1,5				
3	Ps		Piasek średni, brązowy		w	szg
4		4,0				
<b>OTWÓR NR 7</b> <span style="float: right;">Rzędna ~ 178,1 m n.p.m.</span>						
0	NN(PsH,Ps,K)	0,3	Nasyp niekontrolowany (piasek średni próchniczny, piasek średni, kamienie), szary			
1						
2	Ps[+K]		Piasek średni, kamienie, brązowy		w	szg
3						
4		4,0				

MIEJSCOWOŚĆ : Biały Bór, ul. Brzeźnicka  
 OBIEKT : Przebudowa drogi powiatowej nr 1256Z  
 NR UMOWY : 183/23

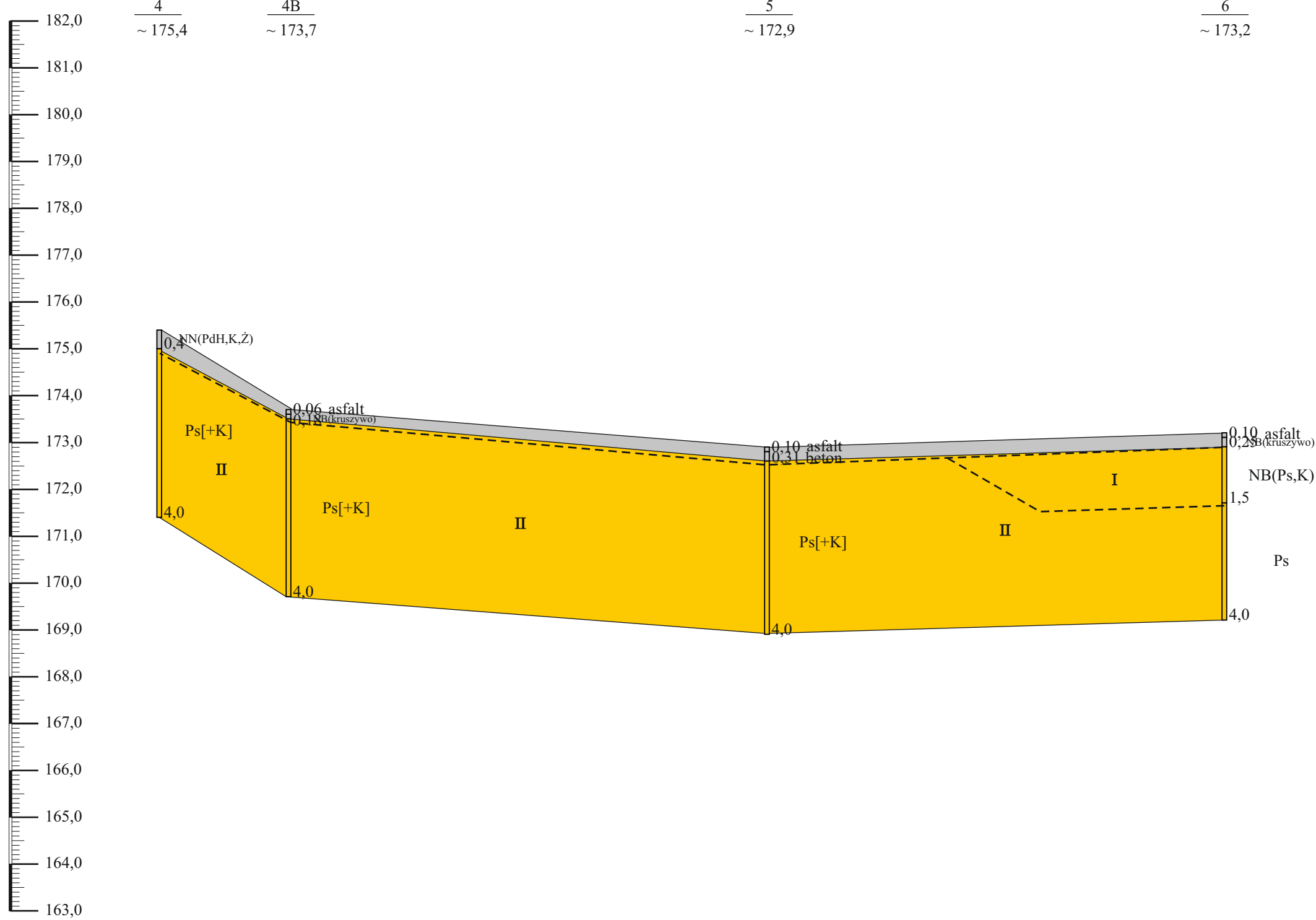
Głębokość w m p.p.t.	Symbol gruntu	Przełot warstw	Nazwa gruntu	Głębokość zwiędnięcia wody m p.p.t.	Wilgotność	Stan gruntu
Skala 1 : 100						
<b>OTWÓR NR 8</b> <span style="float: right;"><b>Rzędna ~ 176,8 m n.p.m.</b></span>						
0	Głb	0,2	Gleba, brunatna			
1						
2	Ps//Pr[+K]		Piasek średni przewarstwiony piaskiem grubym, kamienie, brązowy		w	szg
3						
4		4,0				
<b>OTWÓR NR 9</b> <span style="float: right;"><b>Rzędna ~ 176,7 m n.p.m.</b></span>						
0	Głb	0,2	Gleba, brunatna			
1						
2	Ps//Pr		Piasek średni przewarstwiony piaskiem grubym, brązowy		w	szg
3						
4		4,0				



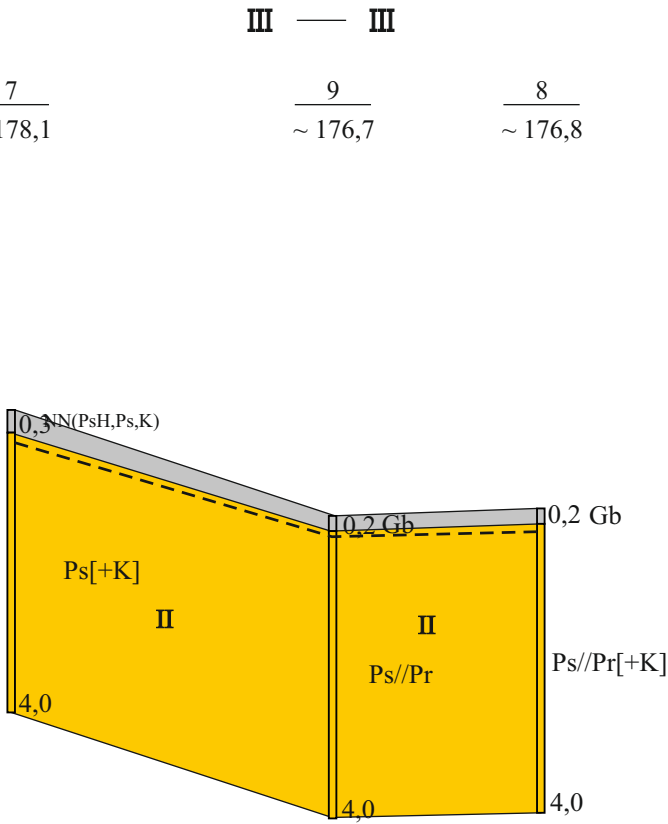
Skala pionowa 1 : 100  
pozioma 1 : 2000  
**Zał. graf. nr 5**



Wysokość  
[m n.p.m]



Odległość między otworami [m]	55,0	204,0	196,0	
Głębokość otworów [m]	4,0	4,0	4,0	4,0











85,0	55,0	
4,0	4,0	4,0

PRZEKROJE GEOTECHNICZNE II - II, III - III  
Skala pionowa 1 : 100  
Skala pozioma 1 : 2000  
Zał. graf. nr 6



# OBJAŚNIENIA DO MAPY, KART I PRZEKROJÓW OKREŚLENIA, SYMBOLE, PODZIAŁ I OPIS GRUNTÓW wg PN - B - 02480: 1986





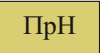


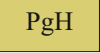


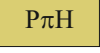



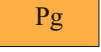
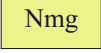
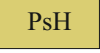

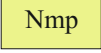




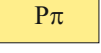


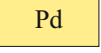




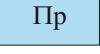







<b>1</b>	numer otworu	<b>3A</b>	nr otworu archiwalnego
	otwór badawczy		archiwalny otwór badawczy
<b>S-1</b>	numer sondowania		sączenia wody gruntowej
	sondowanie sondą uderową	<b>3,3</b>	głębokość sączenia
	linia przekroju geotechnicznego		nawiercone i ustabilizowane
	<u>Stan gruntu:</u>	<b>3,3</b>	zwierciadło wody
ln	luźny		ustabilizowane
szg	średniozagęszczony	<b>3,3</b>	
zg	zagęszczony		zwierciadło wody
mpl	miękkoplastyczny	<b>5,8</b>	nawiercone
pl	plastyczny		
tpl	twardoplastyczny		
//	przewarstwienia		<u>Wilgotność</u>
+	domieszki	w	wilgotny
		nw	nawodniony

———— granica warstw litologicznych

----- granica warstw geotechnicznych

Ia nr warstwy geotechnicznej

$\frac{1}{\sim 1,3}$  nr otworu  
rzędna otworu [m n.p.m.]

 <b>Gb</b>	Gleba	 <b>ΠH</b>	Pył próchniczny	 <b>Gpz</b>	Glina piaszczysta zwięzła
 <b>NN</b>	Nasyp niekontrolowany	 <b>ΠpH</b>	Pył piaszczysty próchniczny	 <b>Gπ</b>	Glina pylasta
 <b>NB</b>	Nasyp budowlany	 <b>PgH</b>	Piasek gliniasty próchniczny	 <b>G</b>	Glina
 <b>T</b>	Torf	 <b>PπH</b>	Piasek pylasty próchniczny	 <b>Gp</b>	Glina piaszczysta
 <b>Kj</b>	Kreda jeziorna	 <b>PdH</b>	Piasek drobny próchniczny	 <b>Pg</b>	Piasek gliniasty
 <b>Nmg</b>	Namuł gliniasty	 <b>PsH</b>	Piasek średni próchniczny	 <b>Pog</b>	Pospółka gliniasta
 <b>Nmp</b>	Namuł piaszczysty	 <b>Iπ</b>	Ił pylasty	 <b>Żg</b>	Żwir gliniasty
 <b>GπzH</b>	Glina pylasta zwięzła próchniczna	 <b>I</b>	Ił	 <b>Pπ</b>	Piasek pylasty
 <b>GzH</b>	Glina zwięzła próchniczna	 <b>Ip</b>	Ił piaszczysty	 <b>Pd</b>	Piasek drobny
 <b>GpzH</b>	Glina piaszczysta zwięzła próchniczna	 <b>Π</b>	Pył	 <b>Ps</b>	Piasek średni
 <b>GπH</b>	Glina pylasta próchniczna	 <b>Πp</b>	Pył piaszczysty	 <b>Pr</b>	Piasek gruby
 <b>GH</b>	Glina próchniczna	 <b>Gπz</b>	Glina pylasta zwięzła	 <b>Po</b>	Pospółka
 <b>GpH</b>	Glina piaszczysta próchniczna	 <b>Gz</b>	Glina zwięzła	 <b>Ż</b>	Żwir

K Kamienie

H Części organiczne

H1, H10 Stopień humifikacji torfów  
wg skali L. von Posta

 **Bw** Burowęgiel (miocen)

**WARTOŚCI CHARAKTERYSTYCZNE  
I WSPÓŁCZYNNIKI MATERIAŁOWE  
USTALONE METODĄ „A” I „B” wg PN-81/B-03020**

**Miejscowość:** Biały Bór, ul. Brzeźnicka  
**Obiekt:** Przebudowa drogi powiatowej nr 1256Z  
**Nr umowy:** 183/23

Nr w-wy geo- techn.	Wartość charakt. Wsp. mat.	$I_D$	$W_n$ [%]	$\rho$ [t/m <sup>3</sup> ]	$\Phi_u$ [o]	$C_u$ [kPa]	$M_o^{*})$ [kPa]
I	$X^{(n)}$	0,60	13,0	1,87	-	0	-
	$\gamma_m$	1±0,10	1±0,10	1±0,10	-	-	-
II	$X^{(n)}$	0,55	14,0	1,85	33,3	0	105000
	$\gamma_m$	1±0,10	1±0,10	1±0,10	1±0,10	-	1±0,10

\*) Dla zakresu obciążeń 50-100 kPa

\*\*) Stopień humifikacji wg L. von Posta



Szczecinek, 09.01.2024 r.

**Zakład Usług Budowlanych i Drogowych**  
**inż. Bogdan Misiura**  
**Karnieszewice 45a**  
**76-004 Sianów**  
**zubidbm@interia.pl**

**Dot. wykonania dokumentacji projektowej dla zadania pn. „Przebudowa drogi powiatowej nr 1256Z ul. Brzeźnickiej w m. Biały Bór na odcinku od skrzyż. z DK25 do przejazdu kolejowego”**

W odpowiedzi na Pana pismo z dnia 04.01.2024 r., Powiat Szczecinecki oświadcza, że wyraża zgodę na odstępstwo od budowy kanału technologicznego na przebudowywanym odcinku drogi powiatowej w związku z zaistnieniem przesłanek wynikających z art. 39 ust. 6ba pkt 2) i pkt 4) ustawy z dnia 21 marca 1985 r. o drogach publicznych (t.j. Dz. u. z 2023 r. poz. 645 z późn. zm.) **pod warunkiem uzyskania pozwolenia na budowę dla przedmiotowego zadania.**

STAROSTA  
*Krzysztof Lis*

Szczecinek, dn. 11.08.2023 r.

**STAROSTA SZCZECINECKI**  
**ul. Warciśława IV 16**  
**78-400 SZCZECINEK**

Znak sprawy: 6630.169.2023

**PROTOKÓŁ Z NARADY KOORDYNACYJNEJ**  
**zakończoney w dniu 11.08.2023 r.**  
**w sprawie usytuowania projektowanej sieci uzbrojenia terenu**

Przedmiot narady:	przewody i urządzenia kanalizacji deszczowej
Lokalizacja:	Budowa sieci kanalizacji deszczowej w ul. Brzeźnickiej w Białym Borze
Wnioskodawca:	CIERPISZEWSKI LESZEK ul. Wodociągowa 5F/6, 78-400 Szczecinek
Inwestor:	STAROSTWO POWIATOWE W SZCZECINKU ul. Warciśława IV 16, 78-400 Szczecinek
Projektant:	MARIUSZ DYMECKI Inne upr.: projektowe: ZAP/0067/POOS/08
Przewodniczący:	Krzysztof Mączewski, Dyrektor Wydziału Geodezji, Kartografii i Gospodarki Nieruchomościami
Sposób przeprowadzenia narady:	elektroniczny
Data wpływu:	28.07.2023 r.
Charakterystyka:	Uzgodnienie przebiegu projektowanej sieci kanalizacji wód deszczowych z urządzeniami budowlanymi dla odwodnienia ulicy Brzeźnickiej w Białym Borze.

**Stanowisko Przewodniczącego:**

Proszę o uwzględnienie opinii branż

Na obszarze uzgodnienia znajdują się następujące punkty osnowy geodezyjnej: 621011.1.1099, 621011.1.1104.

**Lista uczestników narady koordynacyjnej wraz z uwagami**

Lp.	Nazwa instytucji Sposób uczestnictwa	Stanowisko Uwagi	Imię i nazwisko uczestnika
1	ENERGA OŚWIETLENIE SP. Z O.O. Pl. Zesłańców Sybiru 1, 78-400 Szczecinek	Uczestnik nieobecny na naradzie	
2	ENERGA-OPERATOR S.A. Oddział w Koszalinie Rejon Dystrybucji w Szczecinku ul. Kaszubska 24A 78-400 Szczecinek	Uczestnik nieobecny na naradzie	
3	GAWEX MEDIA SP. Z O.O. w	Stanowisko pozytywne	Grzegorz Badysiak

Dokument wygenerował(a): PODGIK/ Barbara Salnik, dn. 11-08-2023 08:25:42

Jeżeli dokument jest wystawiony elektronicznie, to nie wymaga podpisu analogowego ani pieczęci, lecz wymaga podpisu elektronicznego.

Uwaga: podpis elektroniczny jest niewidoczny – można go zweryfikować tylko odpowiednim programem



	<b>Warszawie Oddział w Szczecinku</b> <b>Plac Wolności 11, 78-400 Szczecinek</b> elektroniczny	Uzgodniono bez uwag	
4	<b>G.E.N. GAZ ENERGIA S.A.</b> <b>ul.Dorcza 1, 62-080 Tarnowo Podgórne</b> elektroniczny	<b>Stanowisko pozytywne</b>  Warunki uzgodnienia: 1. Roboty ziemne w miejscu skrzyżowań z siecią gazową należy wykonać ręcznie z zachowaniem obowiązujących przepisów i norm. 2. Szczegółowy przebieg gazociągu należy ustalić w terenie na podstawie przekopów próbnych. 3. Ewentualne koszty z usuwaniem uszkodzeń na sieci gazowej zaistniałych w czasie budowy lub terminie 1 roku od czasu zakończenia robót obciążają inwestora lub wykonawcę budowy. 4. Zawiadomić na 7 dni przed rozpoczęciem robót: Biuro Obszaru Karlino tel. 94 3120807 ul. Koszalińska 96b 78-230 Karlino. 5. Uzgodnienie ważne 2 lata. 6. Skrzyżowania z siecią gazową zgłosić do odbioru. 7. Zastosować rurę ochronną (osłonową).	<b>Zbigniew Michalak</b>
5	<b>ORANGE POLSKA S.A.</b> <b>Domena Hurt Dostarczanie i Serwis Usług, Ewidencja i Standardy Infrastruktury Dział Ewidencji i Zarządzania Danymi o Infrastrukturze Bydgoszcz</b> <b>ul.Wyzwolenia 70 71-510 Szczecin, Plac Zesłańców Sybiru 1 78-400 Szczecinek</b>	<b>Uczestnik nieobecny na naradzie</b>	
6	<b>Powiatowy Zarząd Dróg w Szczecinku</b> <b>ul.Warcisława IV 16, 78-400 Szczecinek</b>	<b>Uczestnik nieobecny na naradzie</b>	
7	<b>Przedsiębiorstwo Wodociągów i Kanalizacji Sp. z o.o.</b> <b>ul.Bugno 2, 78-400 Szczecinek</b> elektroniczny	<b>Stanowisko pozytywne</b>  Uzgodniono w odniesieniu do urządzeń wod-kan administrowanych przez PWiK z uwagami: 1. W pobliżu urządzeń wod-kan prace ziemne należy prowadzić ręcznie, 2. Zachować normatywne odległości projektowanej infrastruktury od istniejących urządzeń wod-kan, 3. Powiadomić PWiK na co najmniej 7 dni wcześniej o terminie rozpoczęcia prac.	<b>Agnieszka Kaczor</b>
8	<b>Urząd Miejski w Białym Borze</b> <b>ul.Słupska 10, 78-425 Biały Bór</b>	<b>Uczestnik nieobecny na naradzie</b>	
9	<b>VECTRA INVESTMENTS SP. Z O.O. S.J. ul.Emilii Plater 53, 00-0113 Warszawa</b> <b>Al.Zwycięstwa 253, 81-525 Gdynia</b>	<b>Uczestnik nieobecny na naradzie</b>	
	<b>Wnioskodawca</b>		<b>CIERPISZEWSKI LESZEK</b>

Treść protokołu została uzgodniona z osobami, które uczestniczyły w naradzie wyłącznie za pomocą środków komunikacji elektronicznej.

Dokument wygenerował(a): PODGiK/ Barbara Salnik, dn. 11-08-2023 08:25:42

Jeżeli dokument jest wystawiony elektronicznie, to nie wymaga podpisu analogowego ani pieczęci, lecz wymaga podpisu elektronicznego.

Uwaga: podpis elektroniczny jest niewidoczny – można go zweryfikować tylko odpowiednim programem

**Z upoważnienia ul. Warcisława IV 16, 78-400  
Szczeciek  
Krzysztof Mączewski, Dyrektor Wydziału Geodezji,  
Kartografii i Gospodarki Nieruchomościami  
w zast. z up.**

.....  
*Podpis przewodniczącego narady*

**POUCZENIE:**

1. Przedstawiciele instytucji zostali zawiadomieni o sposobie, terminie i miejscu przeprowadzenia narady koordynacyjnej zgodnie z ustawą Prawo geodezyjne i kartograficzne (t.j. Dz. U. z 2021 r. poz.1990 z późn. zm.). W myśl art. 28b ust. 3 pkt 4 tej ustawy w naradzie koordynacyjnej mogą wziąć udział również inne podmioty, które mogą być zainteresowane rezultatami narady koordynacyjnej, w szczególności zarządzające terenami zamkniętymi, w przypadku sytuowania części projektowanych sieci na tych terenach.
2. Niniejsze uzgodnienie wykonano w oparciu o treść mapy zasadniczej, która może nie zawierać projektów wszystkich urządzeń podziemnych nie podlegających uzgodnieniu na mocy art. 28b ust. 2 ustawy Prawo geodezyjne i kartograficzne (t.j. Dz. U. z 2021 r. poz.1990 z późn. zm.) lub złożonych na naradę, a które nie uzyskały jednomyślnej pozytywnej opinii.
3. Znaki geodezyjne, urządzenia zabezpieczające te znaki oraz budowle triangulacyjne podlegają ochronie w myśl art. 15 ustawy Prawo geodezyjne i kartograficzne (t.j. Dz. U. z 2021 r. poz.1990 z późn. zm.).



**skala 1 : 500**

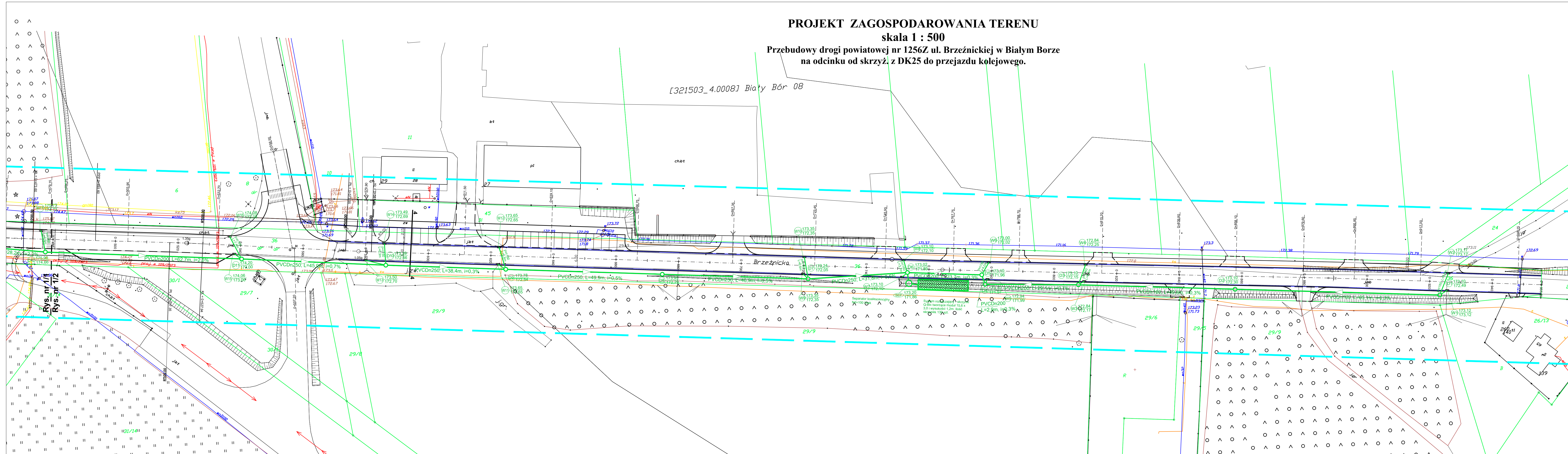
Poświadczam, że niniejszy dokument został opracowany w wyniku prac geodezyjnych i kartograficznych, których rezultaty zawiera operat techniczny pozytywnie zweryfikowany.  
Protokół weryfikacji nr **6640.820.2023\_18196** z dnia **17-07-2023**  
Jednocześnie informuję, że jestem świadomy odpowiedzialności karnej za złożenie fałszywego oświadczenia.

inż. Zenon Myc  
Świadestwo GUGK Nr 21138  
78-425 Biały Bór ul. Akcyjowa 23  
tel. 504 901 648

PROJEKT ZAGOSPODAROWANIA TERENU  
OPRACOWANO NA KOPII MAPY DO CEŁÓW  
PROJEKTOWYCH TOŻSAMEJ Z ORYGINAŁEM.  
Identyfikator ewidencyjny materiału zasobu protokół  
nr 6640.820.2023\_18196. Data wpisania do ewidencji  
materiału zasobu 17.07.2023r.

inż. Bogdan Milewski 76-004 Skarżysko, Karłowicza 45 a tel. 604 118 173 e-mail: zbud@edukacja.pl			
Zakład Usług Budowlanych i Drogowych			
RYS. NR 2/1 DATA: 07.02.2022	AMWSTOR Powiat Szczeczeński ul. Warcisława IV 16; 78-400 Szczecin	12567 ul. Ławicki/Cieplicki Nr ZAP.006/2020/SB	
SKALA 1:500	OBIĘT.: Przebudowa drogi powiatowej nr 12567 ul. Brzezinińskiej w Białym Borze na odcinku od skrzyż. z DK26 do przejazdu kolejowego.		
TEMAT:			
PROJEKT ZAGOSPODAROWANIA TERENU SIĘĆ KANALIZACJI DESZCZOWEJ			
PROJEKTOWAŁ:		OPRACOWAŁ:	
inż. Mariusz Dmowski Nr ZAP.006/2020/SB		inż. Ławicki/Cieplicki	





# PROJEKT ZAGOSPODAROWANIA TERENU

skala 1 : 500

Przebudowy drogi powiatowej nr 1256Z ul. Brzeźnickiej w Białym Borze  
na odcinku od skrzyż. z DK25 do przejazdu kolejowego.

[321503\_4.0008] Białe Bór 08

MAPA DO CELÓW PROJEKTOWYCH		
Oznaczenie kancelaryjne zgłoszenia pracy geodezyjnej	6640.820.2023	
Miejscowość	Białe Bór dz. 36	
Identyfikator jednostki ewidencyjnej	321503_4	
Nazwa jednostki ewidencyjnej	m. Białe Bór	
Identyfikator obrębu ewidencyjnego	321503_4.0008	
Nazwa obrębu ewidencyjnego	BIAŁE BÓR 08	
Skala mapy	1:500	
Nazwa układu współrzędnych	prostokątnych płaskich wysokości	PL-2000/18 strefa 6 PL-EVRF2007-NH
Oznaczenie granic obszaru, który był przedmiotem aktualizacji	---	
Stużebności gruntowe mające wpływ na zagospodarowanie gruntów zlokalizowanych w granicach projektowanej inwestycji	nle ustalono	
Kontur użytku gruntowego, który nie jest ujawniany w bazie danych ewidencji gruntów i budynków	brak	
Data wykonania mapy	19.08.2023r.	
ZENON MYC FIRMA HANDLOWO-USŁUGOWA 78-425 BIAŁE BÓR ul. Akadkowa 23 tel. 504904548 e-mail: mzengeo@vp.pl NIP 673-100-43-23 REGON 330055801		GEODETA UPRAWNIONY inż. Zenon Myc Świadczenie GUS/KW 21188 78-425 Białe Bór ul. Akadkowa 23 tel. 504 90 45 48 NIP 673-100-43-23 REGON 330055801

Poświadczam, że niniejszy dokument został opracowany w wyniku prac geodezyjnych i kartograficznych, których rezultaty zawiera operat techniczny pozytywnie zweryfikowany.  
Protokół weryfikacji nr 6640.820.2023\_18196 z dnia 17-07-2023  
Jednocześnie informuję, że jestem świadomy odpowiedzialności karnej za złożenie fałszywego oświadczenia.

Starosta Szczecinecki  
Dokumentacja projektowa nr 6630.169.2023  
była przedmiotem narady koordynacyjnej przeprowadzonej za pomocą środków komunikacji elektronicznej zakończoną w dniu: 11-08-2023  
Z up. Starosty  
Przewodniczący Narady Koordynacyjnej

ZENON MYC FIRMA HANDLOWO-USŁUGOWA  
ul. Akadkowa 23  
78-425 BIAŁE BÓR  
USŁUGI GEODEZYJNE  
e-mail: mzen\_geo@vp.pl  
tel/fax 504 3738763 korn. 504 90 45 48  
NIP 673-100-43-23 REGON 330055801

GEODETA UPRAWNIONY  
inż. Zenon Myc  
Świadczenie GUS/KW 21188  
78-425 Białe Bór ul. Akadkowa 23  
tel. 504 90 45 48

## LEGENDA:

- wpust deszczowy wraz z przyłączem i studnią chłonną
- sieć kanalizacji deszczowej
- wpust uliczny deszczowy wraz z przyłączem
- zakres aktualizacji mapy

PROJEKT ZAGOSPODAROWANIA TERENU  
OPRACOWANO NA KOPII MAPY DO CELÓW  
PROJEKTOWYCH TOŻSAMEJ Z ORGINAŁEM.  
Identyfikator ewidencyjny materiału zasobu protokół nr 6640.820.2023\_18196. Data wpisania do ewidencji materiału zasobu 17.07.2023r.

78-004 Białe Bór, Kartoteczka 45 a tel. 604 118 578 e-mail: zabid@interia.pl	ZABID Zakład Usług Budowlanych i Drogowych
RYS. NR 2/2 DATA: 07.2023	PROJEKTOWAŁ: mgr inż. Leszek Ciępiński
SKALA 1:500	OPRACOWAŁ: mgr inż. Leszek Ciępiński
TEMA: PRZEBUDOWA DROGI POWIATOWEJ NR 1256Z UL. BRZEŹNICKIEJ W BIAŁYM BORZE NA ODCINKU OD SKRZYŻ. Z DK25 DO PRZEJAZDU KOLEJOWEGO.	
PROJEKTOWAŁ: inż. Mariusz Dymiecki Nc ZAP/0867/POOS/08	OPRACOWAŁ: mgr inż. Leszek Ciępiński



<b>BEZPIECZEŃSTWO I OCHRONA ZDROWIA</b>	
<b>INWESTOR:</b>	Powiat Szczecinecki ul. Warcisława IV 16; 78-400 Szczecinek
<b>OBIEKT:</b>	Przebudowa drogi powiatowej nr 1256Z ul. Brzeźnickiej w Białym Borze na odcinku od skrzyż. z DK25 do przejazdu kolejowego.
<b>LOKALIZACJA OBIEKTU:</b>	Województwo Zachodniopomorskie; Powiat Szczecinek; Gmina Białý Bór obręb geodezyjny Białý Bór 08; dz.nr: 8; 36; 31/21; 31/17; 31/18; 31/5; 10; 45
<b>BRANŻA:</b>	<b>DROGOWA</b>
<b>KOD CPV:</b>	<b>45231000-5</b>

ZESPÓŁ AUTORSKI	IMIĘ I NAZWISKO	DATA	PODPIS
<b>SPECJALNOŚĆ DROGOWA</b>			
<b>PROJEKTOWAŁ:</b>	inż. Bogdan Misiura uprawnienia do projektowania bez ograniczeń w specjaln. drogowej Nr ZAP/0054/POOD/04	07.2023 r.	
<b>SPECJALNOŚĆ SANITARNA</b>			
<b>PROJEKTOWAŁ:</b>	inż. Mariusz Dymecki uprawnienia do projektowania bez ogr. w zakresie instalacji sanitarnych Nr ZAP/0067/POOS/08	07.2023 r.	

**Kategoria obiektu budowlanego – XXII; XXV; XXVI**

# INFORMACJA

## dotycząca bezpieczeństwa i ochrony zdrowia.

### I. Podstawy opracowania.

- zlecenie Inwestora zadania,
- ustawa z dnia 7 lipca 1994 r. Prawo budowlane ( Dz. U. z 2003 r. Nr 207, poz. 2016 z późniejszymi zmianami ),
- rozporządzenie Ministra Infrastruktury z dnia 23 czerwca 2003 r. w sprawie informacji dotyczącej bezpieczeństwa i ochrony zdrowia oraz planu bezpieczeństwa i ochrony zdrowia ( Dz. U. z 2003 r. Nr 120, poz. 1126 ),
- niniejszy projekt.

### II. Dane dotyczące przedmiotu opracowania.

#### 1. Nazwa i adres obiektu budowlanego

**Przebudowa drogi powiatowej nr 1256Z ul. Brzeźnickiej w Białym Borze na odcinku od skrzyż. z DK25 do przejazdu kolejowego.**

#### 2. Inwestor ; podstawowa lokalizacja.

Inwestorem zadania inwestycyjnego pod nazwą:

**Przebudowa drogi powiatowej nr 1256Z ul. Brzeźnickiej w Białym Borze na odcinku od skrzyż. z DK25 do przejazdu kolejowego.**

**jest:**

**Powiat Szczecinecki  
ul. Warcisława IV 16; 78-400 Szczecinek**

Inwestycja zlokalizowana jest:

**Województwo Zachodniopomorskie; Powiat Szczecinek;**

**Gmina Białý Bór**

**obręb geodezyjny Białý Bór 08; dz.nr: 8; 36; 31/21; 31/17; 31/18; 31/5; 10; 45**

#### 3. Imię, nazwisko oraz adres projektanta

- *Specjalność drogowa*

inż. Bogdan Misiura  
76-004 Sianów  
Karnieszewice 45A

- *Specjalność sanitarna*

inż. Mariusz Dymecki  
78-400 Szczecinek  
ul. Brzozowa 24



### III. Opis zamierzenia budowlanego.

Niniejszy projekt obejmuje wykonanie robót drogowych, związanych z przebudową drogi powiatowej nr 1256Z ul. Brzeźnickiej w Białym Borze na odcinku od skrzyż. z DK25 do przejazdu kolejowego wraz z budową parkinów.

Inwestycja służyć ma poprawie warunków ruchu na drodze powiatowej – ul. Brzeźnicka w Białym Borze.

Projekt niniejszy przewiduje realizację następujących elementów:

1. Roboty związane z rozbiórką istniejących nawierzchni ciągów pieszych, krawężników, obrzeży itp.
2. roboty ziemne związane z wykonaniem koryta pod konstrukcje poszczególnych nawierzchni
3. wykonanie projektowanych sieci uzbrojenia terenu – kan. Deszczowa
4. frezowanie profilowe istn. nawierzchni bitumicznej.
5. ustawienie krawężników, oporników i obrzeży betonowych
6. budowa warstw konstrukcyjnych poszczególnych nawierzchni
7. zagospodarowanie terenów zielonych
8. wprowadzenie projektowanej docelowej organizacji ruchu

Realizacja przedmiotowej inwestycji ma za zadanie podniesienie komfortu i bezpieczeństwa ruchu drogowego w tej części miasta oraz usprawnienie dojazdu do terenów inwestycyjnych i przemysłowych.

#### ROBOTY DROGOWE

##### 1. Planowany zakres robót oraz kolejność ich realizacji.

a/ roboty przygotowawcze i rozbiórkowe, w tym m.in.:

- wprowadzenie tymczasowej organizacji ruchu (opracowanej przez Wykonawcę robót)
- frezowanie nawierzchni
- rozbiórka istniejących krawężników, nawierzchni zjazdów, parkingów, chodników
- wycinka drzew
- wywóz materiałów odzyskanych, gruzu i pozostałości po wycince drzew i karczowaniu pni

b/ roboty ziemne, w tym m.in.:

- wykonanie wykopów z wywozem nadwyżki gruntu,
- profilowanie i zagęszczanie podłoża gruntowego.

c/ wykonanie nawierzchni, w tym m.in.:

- wykonanie podbudowy z kruszywa łamanego stabilizowanego mechanicznie, ustawienie krawężników na ławie betonowej,
- ułożenie / wykonanie poszczególnych nawierzchni,
- wykonanie nawierzchni chodników i ścieżek rowerowych

d/ wykonanie robót uzupełniających

- humusowanie skarp i terenów zielonych z obsianiem trawą
- wprowadzenie projektowanej organizacji ruchu

#### UWAGA :

**Wszystkie roboty należy wykonywać zgodnie z PT oraz ze Specyfikacjami**

**Technicznymi wykonania i odbioru robót, stanowiącymi załącznik do projektu wykonawczego.**

## **2. Wykaz istniejących obiektów budowlanych.**

W pasie robót znajdują się sieci uzbrojeniowe w postaci: linii energetycznych i teletechnicznych; sieci wodociągowej oraz kanalizacyjnej i gazowej. W chwili obecnej droga posiada nawierzchnię bitumiczną.

## **3. Wskazanie elementów zagospodarowania terenu, które mogą stwarzać zagrożenie bezpieczeństwa i zdrowia ludzi.**

Projektowane roboty, a w szczególności ich charakter, wielkość i miejsce prowadzenia robót nie stwarzają szczególnie wysokiego ryzyka powstania zagrożenia bezpieczeństwa i zdrowia ludzi, o których mowa w § 6 rozporządzenie Ministra Infrastruktury z dnia 23 czerwca 2003 r. w sprawie informacji dotyczącej bezpieczeństwa i ochrony zdrowia oraz planu bezpieczeństwa i ochrony zdrowia ( Dz. U. z 2003 r. Nr 120, poz. 1126 ), a w szczególności przysypania ziemią, porażenia prądem elektrycznym lub upadku z wysokości. Możliwe zagrożenia w trakcie prowadzenia robót:

- Ruch pojazdów po drodze publicznej oraz pojazdów i sprzętu budowy
- Potknięcie, poślizgnięcie, utrata równowagi, upadek pracownika podczas poruszania się po terenie budowy
- Hałas  $L_{A8\text{heq}} > 55\text{dB(A)}$  Wibratory, zagęszczarki do gruntu, piły do cięcia nawierzchni bitumicznej i kostki brukowej zrywarki do nawierzchni, młoty
- Uszkodzenia słuchu podczas długotrwałej eksploatacji.
- Uszkodzenie tkanki kostnej, stawów, układu nerwowego.
- Energia kinetyczna. Ruchome elementy, tnące, wystające, ostre krawędzie, ruchome i wirujące części maszyn i urządzeń. Okaleczenia, przygniecenia przez elementy będące w ruchu.

## **4. Wskazanie dotyczące przewidywanych zagrożeń, występujących podczas realizacji robót budowlanych.**

W trakcie realizacji zaprojektowanych robót zagrożenie dla bezpieczeństwa i zdrowia ludzi stanowić może praca ciężkiego sprzętu budowlanego, koniecznego do wykonywania prac oraz ruch samochodowy odbywający się po terenie i po drogach publicznych – szczególnie w odniesieniu do robót ziemnych. W czasie realizacji robót należy zwrócić szczególną uwagę na istniejące uzbrojenie inżynierskie, przebiegające w pasie robót oraz na należyte zabezpieczenie wykopów.

Publiczny charakter obiektu powoduje, iż szczególnym nadzorem należy objąć kwestię należytego zabezpieczenia terenu budowy i realizowanych robót przed osobami postronnymi, a w szczególności małoletnimi, oraz oznakować roboty w zakresie zapewnienia bezpieczeństwa ruchu drogowego.

Czas wystąpienia zagrożeń wynikających z prowadzonych robót jest czasem wykonywania tych robót.

## **5. Wskazanie sposobu prowadzenia instruktażu pracowników przed przystąpieniem do realizacji robót szczególnie niebezpiecznych.**

Zgodnie z pkt III. 3. niniejszej informacji przedmiotowy projekt wykonawczy nie przewiduje wykonawstwa robót szczególnie niebezpiecznych.

Niemniej, przed przystąpieniem do wykonywania robót, Kierownik Budowy i służby BHP określą zasady postępowania w przypadku wystąpienia zagrożenia, przeszkolą pracowników w sprawie postępowania z osobami, których bezpieczeństwo i zdrowie jest zagrożone, wskażą konieczność zastosowania przez pracowników środków ochrony indywidualnej, wyznaczą osoby do bezpośredniego nadzoru, itp.

Całość zagadnień winna zostać sprecyzowana w sporządzonym przez Kierownika Budowy „Planie bezpieczeństwa i ochrony zdrowia”.



Plan winien uwzględnić specyfikę planowanej inwestycji i warunki prowadzenia robót budowlanych. Przy jego opracowywaniu posiłkować należy się:

- przepisami prawnymi, w tym wymaganiami w zakresie BHP i p. poż.,
- niniejszą informacją wraz z projektem wykonawczym.

**6. Wskazanie środków technicznych i organizacyjnych zapobiegających niebezpieczeństwom wynikającym z wykonywania robót budowlanych.**

Miejsca prowadzenia zaprojektowanych robót należy oznakować zgodnie z obowiązującymi przepisami w tym zakresie, Projektem Organizacji ruchu na czas budowy, ze szczególnym uwzględnieniem wykonania oznakowania i zabezpieczenia terenu budowy, w tym wykopów, zgodnie z warunkami BHP. Należy dopełnić wszystkich ustaleń i zaleceń, podanych powyżej w niniejszej informacji.

Przed przystąpieniem do robót Wykonawca powinien opracować i zatwierdzić projekt organizacji ruchu na czas prowadzenia robót.

## **ROBOTY SANITARNE**

**1. Planowany zakres robót określają poszczególne projekty budowlane oraz przedmiary robót wraz z opracowanymi SST.**

**Zalecana kolejność realizacji robót budowlanych**

1. Roboty przygotowawcze i rozbiórkowe, w tym m.in.:
  - wytyczenie obiektu;
  - wywóz gruzu;
2. Roboty sanitarne, w tym m.in.:
  - wykonanie wykopów ( dokopów ) pod rurociągi, wpusty, studzienki;
  - wykonanie podsypek z kruszywa;
  - ułożenie rur kanalizacyjnych
  - wykonanie studni, studzienek, itp.;
  - zasypanie wykopów z zagęszczeniem;
  - roboty uzupełniające;
3. Wykonanie robót towarzyszących, uzupełniających i wykończeniowych

**2. Wykaz istniejących obiektów budowlanych**

Teren, na którym przewidziano budowę drogi gminnej posiada nawierzchnie gruntową brak jest chodników oraz normatywnych zjazdów. Zieleń oraz drzewostan na terenie objętym inwestycją występuje w stopniu średnim.

W pasie przewidywanej inwestycji występują:

- sieć kanalizacji sanitarnej; deszczowej
- sieć wodociągowa;
- telekomunikacyjna
- energetyczna

### **3. Przewidywane zagrożenia występujące podczas realizacji robót budowlanych**

- Zasypanie pracownika w wykopie,
- Woda gruntowa powodująca podtapianie wykopów,
- Przygniecenie pracownika podczas prowadzenia robót montażowych przy pomocy dźwigu,
- Potrącenie pracownika przez samochód przy robotach prowadzonych w ciągach jezdnych,
- Przebywanie w pobliżu i praca sprzętem zmechanizowanym typu spychacz, koparka, wibrator, młoty pneumatyczne,
- Porażenie prądem w przypadku używania niesprawnych maszyn i urządzeń zasilanych prądem elektrycznym.

### **4. Wskazanie dotyczące przewidywanych zagrożeń, występujących podczas realizacji robót budowlanych**

W trakcie realizacji zaprojektowanych robót zagrożenie dla bezpieczeństwa i zdrowia ludzi stanowić może praca ciężkiego sprzętu budowlanego, koniecznego do wykonywania prac oraz ruch samochodowy odbywający się po terenie i po drogach publicznych – szczególnie w odniesieniu do robót ziemnych. W czasie realizacji robót należy zwrócić szczególną uwagę na istniejące uzbrojenie inżynieryjne, przebiegające w pasie robót oraz na należyte zabezpieczenie wykopów przy realizacji robót ziemnych.

Starannym nadzorem należy objąć również wykonanie pozostałych elementów robót sanitarnych ze szczególnym uwzględnieniem robót wykonywanych mechanicznie. Publiczny charakter obiektu powoduje, iż szczególnym nadzorem należy objąć kwestię należytego zabezpieczenia terenu budowy i realizowanych robót przed osobami postronnymi, a w szczególności małoletnimi oraz oznakować roboty w zakresie zapewnienia bezpieczeństwa ruchu drogowego. Czas wystąpienia zagrożeń wynikających z prowadzonych robót jest czasem wykonywania tych robót.

### **5. Wskazanie sposobu prowadzenia instruktażu pracowników przed przystąpieniem do realizacji robót szczególnie niebezpiecznych**

Przed przystąpieniem do wykonywania robót sanitarnych Kierownik Budowy i służby BHP określą zasady postępowania w przypadku wystąpienia zagrożenia, przeszkolą pracowników w sprawie postępowania z osobami, których bezpieczeństwo i zdrowie jest zagrożone, wskażą konieczność zastosowania przez pracowników środków ochrony indywidualnej, wyznaczą osoby do bezpośredniego nadzoru, itp.

Ze względu na częste występowanie stref zagrożenia bezpieczeństwa i zdrowia ludzi, budowę należy prowadzić z zachowaniem rygorów bezpieczeństwa i dyscypliny.

Przed przystąpieniem do prac budowlanych należy dokładnie zapoznać się z niniejszym projektem budowlanym wielobranżowym, przeszkolić pracowników z zakresu BHP oraz udzielać codziennie instruktażu ze szczególnym uwzględnieniem elementów wynikających z prowadzenia prac w pasach dróg/ulic kołowych oraz terenów przyulicznych.

Wszystkich pracowników wyposażać w kamizelki ostrzegawcze, rękawice robocze i dbać o stan używalności środków ochrony osobistej. Każdą grupę pracowników wyposażać w telefon komórkowy oraz apteczkę ze środkami do udzielania pierwszej pomocy.



Prace w strefie kolizji/skrzyżowań z kablami energetycznymi prowadzić tylko pod nadzorem energetycznych służb technicznych właściciela sieci. Udzielać instruktażu pracownikom o możliwym zagrożeniu. Prace prowadzić metodą wykopu ręcznego, aby nie uszkodzić kabla i spowodować zagrożenia bezpieczeństwa i zdrowia ludzi. Każde uszkodzenie powłoki kabla natychmiast zgłosić służbom technicznym konserwujących dany kabel. Prace prowadzić pod nadzorem pracownika z uprawnieniami.

#### **6. Wskazanie środków technicznych i organizacyjnych zapobiegających niebezpieczeństwom wynikającym z wykonywania robót budowlanych**

Miejsca prowadzenia zaprojektowanych robót należy oznakować zgodnie z obowiązującymi przepisami w tym zakresie, ze szczególnym uwzględnieniem wykonania oznakowania i zabezpieczenia terenu budowy, w tym wykopów, zgodnie z warunkami BHP oraz opracowanym przez Wykonawcę Robót projektem tymczasowej organizacji ruchu na czas budowy.

Należy dopełnić wszystkich ustaleń i zaleceń, podanych powyżej w niniejszej informacji.

#### **7. Całość zagadnień winna zostać sprecyzowana w sporządzonym przez Kierownika Budowy „Planie bezpieczeństwa i ochrony zdrowia”.**

Plan winien uwzględnić specyfikę planowanej inwestycji i warunki prowadzenia robót budowlanych. Przy jego opracowywaniu posiłkować należy się

- niniejszą informacją,
- przepisami prawnymi, w tym wymaganiami w zakresie BHP i p. poz.,
- poszczególnymi projektami branżowymi,
- Szczegółowymi Specyfikacjami Technicznymi Wykonania i Odbioru Robót.

**BURMISTRZ BIAŁEGO BORU**

**ul. Słupska 10**

**78-425 BIAŁY BÓR**

**OŚ.6131.33.2024.KP**

Biały Bór, dnia 19 marca 2024 r.

**DECYZJA**

Na podstawie art. 83 ust. 1, art. 83b, art. 83d ust. 1, art. 86 ust.1 pkt 6, art. ustawy z dnia 16 kwietnia 2004 r. o ochronie przyrody (Dz. U. z 2023 r. poz. 1336 z późn. zm.) oraz art. 7 i art. 104 ustawy z dnia 14 czerwca 1960 r. Kodeks postępowania administracyjnego (Dz. U. z 2023 r. poz. 775 z późn. zm.) po rozpatrzeniu wniosku z dnia 28 lutego 2024 r. Powiatu Szczecineckiego ul. Warcisława IV 16, 78-400 Szczecinek złożonego przez pełnomocnika Pana Bogdana Misiura, Karnieszewice 45A, 76-004 Sianów postępowania administracyjnego w sprawie wydania zezwolenia na usunięcia drzew z terenu działki nr 36 obręb 08 m Biały Bór, gm. Biały Bór, stanowiącej drogę powiatową,

**Burmistrz Białego Boru orzeka**

**1. Zezwolić na bezpłatne usunięcie :**

- 1 szt. drzewa z gatunku klon zwyczajny o obwodzie pnia mierzonego na wysokości 130 cm – 131 cm z terenu działki numer 36 obręb 08 m Biały Bór,
- 1 szt. drzewa z gatunku klon zwyczajny o obwodzie pnia mierzonego na wysokości 130 cm – 146 cm z terenu działki numer 36 obręb 08 m Biały Bór.
- 1 szt. drzewa z gatunku klon zwyczajny o obwodzie pnia mierzonego na wysokości 130 cm – 125 cm z terenu działki numer 36 obręb 08 m Biały Bór.

2. Zezwolenie na usunięcie drzew opisanych w pkt. 1, uzależnione jest od wykonania przez wnioskodawcę nasadzeń zastępczych, wg warunków określonych w 83d ust. 2 w/w ustawy o ochronie przyrody. Dokonać nasadzeń zastępczych na działce numer 36 obręb 08 m. Biały Bór, w ilości 6 sztuk drzew z rodzaju lipa, brzoza bądź jarzab o minimalnym obwodzie pnia drzewa 8 cm mieszonego na wysokości 100 cm w terminie do dnia 30 kwietnia 2026 r. Złożyć do tut. organu pisemną informację o wykonaniu nasadzeń w terminie 30 dni od dokonania nasadzenia zastępczego.

3. Ustalić termin usunięcia przedmiotowych drzew do 31 marca 2026 r.

4. Zobowiązać wnioskodawcę do uporządkowania terenu po wycięciu drzew.

5. Za bezpieczeństwo ludzi i mienia podczas prowadzonej wycinki drzew odpowiada wnioskodawca.



## **Uzasadnienie**

Wnioskiem z dnia 28 lutego 2024 r. Powiat Szczecinecki ul. Warcisława IV 16, 78-400 Szczecinek reprezentujący przez pełnomocnika Pana Bogdana Misiura, zam. Karnieszewice 45A, 76-004 Sianów wystąpił o wydanie zezwolenia na usunięcia 3 sztuk drzew z gatunku klon zwyczajny z terenu działki nr 36 obręb 08 m Biały Bór, gm. Biały Bór, stanowiącej drogę powiatową.

Biorąc powyższe pod uwagę pismem z dnia 29 lutego 2024 r., znak: OŚ.6131.33.2024.KP, Burmistrz Białego Boru zawiadomił stronę o wszczęciu postępowania administracyjnego w sprawie wydania zezwolenia na usunięcie drzew z w/w działki ewidencyjnej z terenu gminy Biały Bór.

Na podstawie przeprowadzonego dowodu oględzin w dniu 8 marca 2024 r. ustalono, że wnioskowane do usunięcia drzewa rosną w drodze powiatowej. Usunięcie ww. drzew związane jest z przebudową drogi powiatowej. Drzewa te znajdują się w wyznaczonym nowym pasie drogowym, wobec czego kolidują z planową inwestycją. Dodatkowo zaplanowane prace w obrębie bryły korzeniowej mogą doprowadzić do zamierania drzew. W dniu oględzin drzew nie stwierdzono gatunków chronionych w ich obrębie oraz zasiedlonych gniazd ptasich.

W związku z zezwoleniem na wycinkę opisaną w pkt 1 decyzji, zobowiązano wnioskodawcę do wykonania nasadzeń kompensacyjnych w ilości 6 sztuk z rodzaju lipa, brzoza bądź jarząb.

Nie nalicza się opłaty za wycinkę drzew wymienionych w pkt. 1 niniejszej decyzji zgodnie z art. 86 ust. 1 pkt. 6 ustawy z dnia 16 kwietnia 2004r. o ochronie przyrody (Dz. U. z 2023 r. poz. 1336 z późn. zm.)

Projekt przedmiotowej decyzji na podstawie artykułu 83a ust. 2a ustawy z dnia 16 kwietnia 2004 r. o ochronie przyrody (Dz. U. z 2023 r. poz. 1336 z późn. zm.), został w dniu 8 marca 2024 r. przesłany do uzgodnienia Regionalnemu Dyrektorowi Ochrony Środowiska w Szczecinie Wydział Spraw Terenowych w Złocińcu, który uzgodnił projekt decyzji Postanowieniem z dnia 14 marca 2024 r. WST-Z.660.296.2024.ŁŁ.

## **Pouczenie**

1. Od niniejszej decyzji służy stronie prawo wniesienia odwołania do Samorządowego Kolegium Odwoławczego w Koszalinie za pośrednictwem organu wydającego decyzję w terminie 14 dni od daty jej otrzymania.

2. W trakcie biegu terminu do wniesienia odwołania strona może zrzec się prawa do wniesienia odwołania wobec organu administracji publicznej, który wydał decyzję. Z dniem doręczenia organowi administracji publicznej oświadczenia o zrzeczeniu się prawa do wniesienia odwołania przez ostatnią ze stron postępowania, decyzja staje się ostateczna i prawomocna.

3. Przed przystąpieniem do prac związanych z usunięciem przedmiotowych drzew, należy dokonać oględzin w zakresie wystąpienia gniazd ptasich. W przypadku stwierdzenia ich wystąpienia, należy odstąpić od usunięcia drzew i przystąpić do prac w terminie późniejszym określonym w art. 52 ust. 2 ustawy o ochronie przyrody.

4. Bezpośrednio przed przystąpieniem do prac związanych z usuwaniem przedmiotowych drzew, należy ponownie przeprowadzić oględziny pod kątem wystąpienia chronionych gatunków i zasiedlonych gniazd. W przypadku stwierdzenia gatunków chronionych lub ich siedlisk, należy zaprzestać wycinki. Zgodnie z § 6 Rozporządzenia Ministra Środowiska z dnia 16 grudnia 2016r. w sprawie ochrony gatunkowej zwierząt (Dz. U. z 2022 r. poz. 2380) wprowadza się m.in. zakaz umyślnego niszczenia siedlisk lub ostoi zwierząt dziko występujących. W stosunku do gatunków dziko występujących zwierząt objętych ochroną gatunkową, w/w zakazy nie dotyczą usuwania od dnia 16 października do końca lutego gniazd ptasich z obiektów budowlanych i terenów zieleni, jeżeli wymagają tego względy bezpieczeństwa lub sanitarne.

Otrzymuje :

1. Pełnomocnik: Bogdan Misiura, Karnieszewice 45A 76-004 Sianów
2. a/a



**BURMISTRZ BIAŁEGO BORU**

**ul. Słupska 10**

**78-425 BIAŁY BÓR**

**OŚ.6131.33.2024.KP**

Biały Bór, dnia 25 lutego 2026 r.

**DECYZJA**

**w sprawie zmiany decyzji Burmistrza Białego Boru – OŚ.6131.33.2024.KP**

**z dnia 19 marca 2024 r.**

Na podstawie art. 104 oraz 155 kodeksu postępowania administracyjnego (Dz. U. z 2025 r. poz. 1691) w związku z wnioskiem z dnia 7 stycznia 2026 r.

**Burmistrz Białego Boru orzeka**

zmienić decyzję Burmistrza Białego Boru nr OŚ.6131.33.2024.KP z dnia 19 marca 2024 r. wydaną dla Starostwa Powiatowego w Szczecinku w następujący sposób: na stronie 1 przywoływanej wyżej decyzji punkt 2 oraz punkt 3 otrzymują nowe brzmienie:

*„2. Zezwolenie na usunięcie drzew opisanych w pkt. 1, uzależnione jest od wykonania przez wnioskodawcę nasadzeń zastępczych, wg warunków określonych w 83d ust. 2 w/w ustawy o ochronie przyrody. Dokonać nasadzeń zastępczych na działce numer 36 obręb 08 m. Biały Bór, w ilości 6 sztuk drzew z rodzaju lipa, brzoza bądź jarząb o minimalnym obwodzie pnia drzewa 8 cm mieszane na wysokości 100 cm w terminie do dnia 31 grudnia 2027 r. Złożyć do tut. organu pisemną informację o wykonaniu nasadzeń w terminie 30 dni od dokonania nasadzenia zastępczego.*

*3. Ustalić termin usunięcia przedmiotowych drzew do 31 grudnia 2026 r.”.*

Pozostałe ustalenia decyzji nr OŚ.6131.33.2024.KP z dnia 19 marca 2024 r. pozostają bez zmian.

**Uzasadnienie**

Zgodnie z art. 107 § 4 kodeksu postępowania administracyjnego (Dz. U. z 2025 r. poz. 1691) od uzasadnienia decyzji, gdyż uwzględnia ona w całości żądanie stron, wniesione pismem z dnia 7 stycznia 2026 r.

Projekt przedmiotowej decyzji na podstawie artykułu 83a ust. 2a ustawy z dnia 16 kwietnia 2004 r. o ochronie przyrody (Dz. U. z 2026 poz.13), został w dniu 21 stycznia 2026 r. przesłany do uzgodnienia Regionalnemu Dyrektorowi Ochrony Środowiska w Szczecinie Wydział Spraw Terenowych w Złocięcu, który został odebrany w dniu 21 stycznia 2026 r.

### **Pouczenie**

Od niniejszej decyzji służy odwołanie do Samorządowego Kolegium Odwoławczego w Koszalinie za pośrednictwem Burmistrza Białego Boru w terminie 14 dni, licząc od dnia następnego po dniu doręczenia decyzji.

Elektronicznie podpisany przez Paweł Stanisław Mikołajewski Data: 2026-02-25 08:36:00+01:00
---

Otrzymują:

1.adresat

2.a/a



## **DECYZJA**

Na podstawie art. 83 ust. 1, art. 83b, art. 83d ust. 1, art. 86 ust.1 pkt. 4, art. 86 ust.1 pkt. 10 ustawy z dnia 16 kwietnia 2004r. o ochronie przyrody (Dz. U. z 2023 r. poz. 1336 z późn. zm. ) art. 7, 10 i art. 104 ustawy z dnia 14 czerwca 1960 r. Kodeks postępowania administracyjnego (Dz. U. z 2023 r. poz. 775 z późn. zm.) po rozpatrzeniu wniosku z dnia 29 lutego 2024r., złożonego przez MD BUDINVEST Sp. z o.o. ul. Brzeźnicka 41, 78-425 Biały Bór, w sprawie wydania zezwolenia na usunięcia drzew z terenu działek ewidencyjnych numer 31/5 oraz 31/18, obręb 08 m. Biały Bór.

### **Burmistrz Białego Boru orzeka**

1. Zezwolić na bezpłatne usunięcie MD BUDINVEST Sp. z o.o. ul. Brzeźnicka 41, 78-425 Biały Bór:
  - 2 szt. drzewa z gatunku sosna zwyczajna o obwodach pni 60 cm i 52 cm mierzonych na wysokości 130 cm –z terenu działki ewidencyjnej numer 31/18, obręb 08 m. Biały Bór
  - 5 szt. drzewa z gatunku brzoza brodawkowata o obwodach pni 48 cm, 49 cm, 54 cm, 67 cm i 58 cm mierzonych na wysokości 130 cm –z terenu działki ewidencyjnej numer 31/18, obręb 08 m. Biały Bór.
  - 1 szt. drzewa z gatunku sosna zwyczajna o obwodzie pnia 48 cm mierzonym na wysokości 130 cm –z terenu działki ewidencyjnej numer 31/5, obręb 08 m. Biały Bór
2. Zezwolenie na usunięcie drzew opisanych w pkt. 1, uzależnione jest od wykonania przez wnioskodawcę nasadzeń zastępczych, wg warunków określonych w 83d ust. 2 w/w ustawy o ochronie przyrody. Dokonać nasadzeń zastępczych na działce numer 31/5 lub 31/18 obręb 08 m. Biały Bór, w ilości 8 sztuk drzew z rodzaju lipa, brzoza bądź jarzab o minimalnym obwodzie pnia drzewa 8 cm mieszonego na wysokości 100 cm w terminie do dnia 30 kwietnia 2026 r. Złożyć do tut. organu pisemną informację o wykonaniu nasadzeń w terminie 30 dni od dokonania nasadzenia zastępczego.
3. Ustalić termin usunięcia przedmiotowych drzew do 31 marca 2026 r.
4. Zobowiązać wnioskodawcę do uporządkowania terenu po wycięciu drzewa.
5. Za bezpieczeństwo ludzi i mienia podczas prowadzonej wycinki drzew odpowiada wnioskodawca.

## **UZASADNIENIE**

Dnia 29 lutego 2024r., złożonego przez MD BUDINVEST Sp. z o.o. ul. Brzeźnicka 41, 78-425 Biały Bór złożył wniosek o wydania zezwolenia na usunięcie drzew z terenu działki 31/18 oraz 31/5, obręb 08 m. Biały Bór.

Biorąc powyższe pod uwagę pismem z dnia 29 lutego 2024 r. Burmistrz Białego Boru zawiadomił stronę o wszczęciu postępowania administracyjnego w sprawie wydania zezwolenia na usunięcie drzew z w/w działek ewidencyjnych z terenu gminy Biały Bór.

W dniu 8 marca 2024 r. przeprowadzono lustrację w wyniku której sporządzono protokół oględzin drzewa. Podczas wizji terenowej drzewo zostało poddane szczegółowym oględzinom pod względem stanu zdrowotnego, budowy korony i pnia. Stwierdzono, że wnioskowane do wycinki

drzewo kolidują z planowaną inwestycją, jaką jest "Przebudowa drogi powiatowej nr 1256Z ul. Brzeźnickiej w Białym Borze na odcinku od skrzyż. z DK25 do przejazdu kolejowego wraz z budową parkingów". Dodatkowo zaplanowane prace w obrębie bryły korzeniowej mogą doprowadzić do zamierania drzew. Podczas oględzin nie stwierdzono oznak bytowania ptactwa, jak też występowania chronionych gatunków porostów.

Pismem z dnia 11 marca 2024 r., Burmistrz Białego Boru zawiadomił stronę o zakończeniu postępowania administracyjnego w sprawie wydania zezwolenia na usunięcie drzew z w/w działek ewidencyjnych nr 31/5 i 31/18, obręb 08 m. Biały Bór oraz o możliwości zapoznania się ze zgromadzonymi w sprawie dokumentami i materiałami.

Nie nalicza się opłaty za wycinkę drzew wymienionych w pkt. 1 niniejszej decyzji zgodnie z art. 86 ust. 1 pkt. 7 ustawy z dnia 16 kwietnia 2004r. o ochronie przyrody (Dz. U. z 2023 r. poz. 1336 z późn. zm.).

### POUCZENIE

1. Na podstawie art. 127 § 1 KPA decyzja wydana w pierwszej instancji, jest ostateczna. *Od niniejszej decyzji stronie przysługuje prawo wniesienia skargi. Skargę wnosi się za pośrednictwem Burmistrza Białego Boru do Wojewódzkiego Sądu Administracyjnego w Szczecinie, ul. Staromłyńska 10, 70-561 Szczecin, w terminie 30 dni od daty jej doręczenia. Skarga podlega wpisowi stałemu zgodnie z § 6a rozporządzenia Rady Ministrów w sprawie wysokości oraz szczegółowych zasad obierania wpisu w postępowaniu przed sądami administracyjnym. Wpis wnosi się bezpośrednio do Wojewódzkiego Sądu Administracyjnego w Szczecinie. Ponadto Strona może ubiegać się o zwolnienie od kosztów albo o przyznanie prawa pomocy na warunkach określonych w art. 243 – 262 ustawy z 30 sierpnia 2002 r. Prawo o postępowaniu przed sądami administracyjnymi (Dz. U. z 2023 r., poz. 259 z późn. zm.).*

2. Przed przystąpieniem do prac związanych z usunięciem przedmiotowego drzewa, należy dokonać oględzin w zakresie wystąpienia gniazd ptasich. W przypadku stwierdzenia ich wystąpienia, należy odstąpić od usunięcia drzewa i przystąpić do prac w terminie późniejszym określonym w art. 52 ust. 2 ustawy o ochronie przyrody.

3. Bezpośrednio przed przystąpieniem do prac związanych z usuwaniem przedmiotowego drzewa, należy ponownie przeprowadzić oględziny pod kątem wystąpienia chronionych gatunków i występowania gniazd ptasich. W przypadku stwierdzenia gatunków chronionych lub ich siedlisk, należy zaprzestać wycinki. Zgodnie z § 6 Rozporządzenia Ministra Środowiska z dnia 16 grudnia 2016r. w sprawie ochrony gatunkowej zwierząt (Dz. U. z 2022 r. poz. 2380) wprowadza się m.in. zakaz umyślnego niszczenia siedlisk lub ostoi zwierząt dziko występujących. W stosunku do gatunków dziko występujących zwierząt objętych ochroną gatunkową, w/w zakazy nie dotyczą usuwania od dnia 16 października do końca lutego gniazd ptasich z obiektów budowlanych i terenów zieleni, jeżeli wymagają tego względy bezpieczeństwa lub sanitarne.

Otrzymuje :

1. Adresat
2. a/a



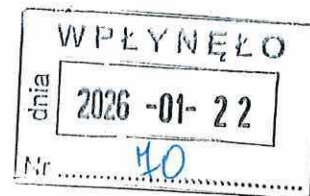
Burmistrz Białego Boru

Paweł Stanisław Mikołajewski



BURMISTRZ BIAŁEGO BORU  
ul. Słupska 10  
78-425 BIAŁY BÓR  
NIP 673-177-50-13 REGON 330920601

OŚ.6131.34.2024.KP



Biały Bór, dnia 21 stycznia 2024 r.

## DECYZJA

w sprawie zmiany decyzji Burmistrza Białego Boru – OŚ.6131.34.2024.KP

z dnia 19 marca 2024 r.

Na podstawie art. 104 oraz 155 kodeksu postępowania administracyjnego (Dz. U. z 2025 r. poz. 1691) w związku z wnioskiem MD BUDINVEST Sp. z o.o. ul. Brzeźnicka 41, 78-425 Biały Bór z dnia 7 stycznia 2026 r. (wpływ do tut. urzędu 15 stycznia 2026 r.)

### Burmistrz Białego Boru orzeka

zmienić decyzję Burmistrza Białego Boru nr OŚ.6131.34.2024.KP z dnia 19 marca 2024 r. wydaną dla MD BUDINVEST Sp. z o.o. ul. Brzeźnicka 41, 78-425 Biały Bór w następujący sposób: na stronie 1 przywoływanej wyżej decyzji punkt 2 oraz punkt 3 otrzymują nowe brzmienie:

*„2 Zezwolenie na usunięcie drzew opisanych w pkt. 1, uzależnione jest od wykonania przez wnioskodawcę nasadzeń zastępczych, wg warunków określonych w 83d ust. 2 w/w ustawy o ochronie przyrody. Dokonać nasadzeń zastępczych na działce numer 31/5 lub 31/18 obręb 08 m. Biały Bór, w ilości 8 sztuk drzew z rodzaju lipa, brzoza bądź jarząb o minimalnym obwodzie pnia drzewa 8 cm mierzonego na wysokości 100 cm w terminie do dnia 31 grudnia 2027 r. Złożyć do tut. organu pisemną informację o wykonaniu nasadzeń w terminie 30 dni od dokonania nasadzenia zastępczego.*

*3. Ustalić termin usunięcia przedmiotowych drzew do 31 grudnia 2026 .”*

Pozostałe ustalenia decyzji nr OŚ.6131.34.2024.KP z dnia 19 marca 2024 r. pozostają bez zmian.

### Uzasadnienie

Zgodnie z art. 107 § 4 kodeksu postępowania administracyjnego (Dz. U. z 2025 r. poz. 1691) odstąpiono od uzasadnienia decyzji, gdyż uwzględnia ona w całości żądanie stron, wniesione pismem z dnia 7 stycznia 2026 r. (wpływ do tut. urzędu 15 stycznia 2026 r. ).

### **Pouczenie**

Od niniejszej decyzji służy odwołanie do Samorządowego Kolegium Odwoławczego w Koszalinie za pośrednictwem Burmistrza Białego Boru w terminie 14 dni, licząc od dnia następnego po dniu doręczenia decyzji.



Burmistrz Białego Boru  
*Stanisław Mikołajewski*

#### Otrzymują :

1.adresat

2.a/a



Szczecinek, dnia 20 marca 2024 r.

RS.613.32.2024.ŁB

## DECYZJA

Na podstawie:

- art. 90 w związku z art. 83 – 89 ustawy z dnia 16 kwietnia 2004 r. o ochronie przyrody (tekst jednolity Dz. U. z 2023 r. poz. 1336),
  - art. 104, art. 10 § 1 ustawy z dnia 14 czerwca 1960 r. Kodeks postępowania administracyjnego (tekst jednolity Dz. U. z 2023 r. poz. 775 ze zm.),
- po rozpatrzeniu wniosku Gminy Biały Bór w sprawie wydania zezwolenia na usunięcie drzew

– *orzekam* –

1. Zezwolić Gminie Biały Bór na usunięcie drzew:
  - 7 szt. gatunek sosna zwyczajna o obwodach pni 67 cm, 54 cm, 61 cm, 97 cm, 80 cm, 62 cm, 60 cm, mierzonych na wysokości 130 cm, rosnących na działce ewidencyjnej nr 31/21 obręb 08 Biały Bór;
2. Określić termin usunięcia ww. drzew – do dnia 31 marca 2026 r.;
3. Zobowiązać wnioskodawcę do uporządkowania terenu po usunięciu ww. drzew.

## Uzasadnienie

Gmina Biały Bór wnioskiem, który wpłynął do tutejszego Urzędu w dniu 01 marca 2024 r. zwróciła się o wydanie zezwolenia na usunięcie drzew rosnących na działce ewidencyjnej nr 31/21 obręb 08 Biały Bór, stanowiącej własność Gminy Biały Bór, w terminie do dnia 31 marca 2026 r.

W myśl art. 90 stawy z dnia 16 kwietnia 2004 r. o ochronie przyrody, czynności, o których mowa w art. 83 – 89 w zakresie, w jakim wykonywane są one przez wójta, burmistrza albo prezydenta miasta, w odniesieniu do nieruchomości będących własnością gminy, wykonuje starosta. Mając na uwadze zakres przedmiotowego wniosku właściwym do rozpatrzenia sprawy jest Starosta Szczecinecki.

Biorąc powyższe pod uwagę Starosta Szczecinecki, pismem z dnia 01 marca 2024 r. znak RS.613.32.2024.ŁB, zawiadomił stronę o wszczęciu postępowania administracyjnego w sprawie wydania zezwolenia na usunięcie drzew i wyznaczył termin przeprowadzenia dowodu z oględzin drzew. Stosownie do zapisów art. 10 § 1 ustawy z dnia 14 czerwca 1960 r. Kodeks postępowania administracyjnego (tekst jednolity Dz. U. z 2023 r. poz. 775 ze zm.) Starosta Szczecinecki poinformował Stronę, że przed wydaniem decyzji mają możliwość zapoznania się z aktami sprawy oraz wnosić wnioski i uwagi. W wyznaczonym terminie Strona nie zapoznała się aktami sprawy i nie wniosła uwag.

Na podstawie przeprowadzonego dowodu oględzin w dniu 11 marca 2024 r. ustalono, że wnioskowane do usunięcia drzewa usuwane będą w związku z realizacją inwestycji pt. „Przebudowa drogi powiatowej nr 1256Z ul. Brzeźnickiej w Białym Borze na odcinku od skrzyżowania DK25 do przejazdu kolejowego wraz z budową parkingów”. Wnioskowane do usunięcia drzewa nie rokują szansy na przeżycie – susz w koronie drzew. Stan zdrowotny drzew może stanowić zagrożenie dla użytkowników przyległej drogi do działki ewidencyjnej nr 31/21

obręb 08 Biały Bór. Usunięcie drzew zasadne. W dniu oględzin drzew nie stwierdzono gatunków chronionych w ich obrębie oraz zasiedlonych gniazd ptasich.

Zgodnie z art. 86. ust. 1 pkt 10 ustawy z dnia 16 kwietnia 2004 r. o ochronie przyrody, nie nalicza się opłat za usunięcie drzew, które nie roszą szansy na przeżycie, z przyczyn niezależnych od posiadacza nieruchomości.

Biorąc powyższe pod uwagę orzeczono jak w sentencji.

### P o u c z e n i e

Od niniejszej decyzji służy stronie odwołanie do Samorządowego Kolegium Odwoławczego w Koszalinie za pośrednictwem Starosty Szczecineckiego w terminie 14 dni od chwili jej doręczenia.

W trakcie biegu terminu do wniesienia odwołania strona może zrzec się prawa do wniesienia odwołania wobec organu administracji publicznej, który wydał decyzję. Z dniem doręczenia organowi administracji publicznej oświadczenia o zrzeczeniu się prawa do wniesienia odwołania przez ostatnią ze stron postępowania, decyzja staje się ostateczna i prawomocna.

Bezpośrednio przed przystąpieniem do prac związanych z usuwaniem przedmiotowych drzew, należy ponownie przeprowadzić oględziny pod kątem występowania chronionych gatunków i zasiedlonych gniazd. W przypadku stwierdzenia gatunków chronionych lub ich siedlisk, należy zaprzestać wycinki. Zgodnie z § 6 Rozporządzenia Ministra Środowiska z dnia 16 grudnia 2016 r. w sprawie ochrony gatunkowej zwierząt (Dz. U. z 2016 r., poz. 2183), wprowadza się m.in. zakaz umyślnego niszczenia jaj lub form rozwojowych, niszczenia, usuwania lub uszkodzenia gniazd; niszczenia siedlisk lub ostoi zwierząt dziko występujących. W stosunku do gatunków dziko występujących zwierząt objętych ochroną gatunkową, ww. zakazy nie dotyczą usuwania od dnia 16 października do końca lutego gniazd ptasich z obiektów budowlanych i terenów zieleni, jeżeli wymagają tego względy bezpieczeństwa lub sanitarne.

Niniejsza decyzja jest zwolniona z opłaty skarbowej - część III ust. 44 pkt 6 załącznika do ustawy z dnia 16 listopada 2006 r. o opłacie skarbowej (tekst jednolity. Dz. U. z 2023 r. poz. 2111 ze zm.).

z up. STAROSTY

mgr inż. Magdalena Łosiewicz  
DYREKTOR WYDZIAŁU  
Rolnictwa, Leśnictwa i Ochrony Środowiska

#### Otrzymują:

1. Gmina Biały Bór;
2. aa.